



















Nama : Adla Zhahira Ghasyiya Putri  
 NIM : 083002000029  
 Judul : Persepsi Penghuni terhadap taman lingkungan di BSD  
 Dosen Pembimbing :

1. Dr. Ir. Rahel Situmorang, M.Plan.
2. Ir. Nur Intan Mangunsong, M.T.

Hari/ Tanggal	Dosen Pembimbing	Hasil Bimbingan	TTD (Dospem 1)	TTD (Dospem 2)
Kamis, 14 Maret 2024	1	Pengarahan mengenai sistematika dan timetable Tugas Akhir	 Bu Rahel	
Kamis, 21 Maret 2024	1 dan 2	<ul style="list-style-type: none"> <li>- Memfokuskan penelitian</li> <li>- Merevisi Bab 1,2,dan 3</li> <li>- Pergantian Judul menjadi “Persepsi Penghuni terhadap Taman Lingkungan di BSD”</li> </ul>	 Bu Rahel	 Bu Intan
Jumat, 22 Maret 2024	1	- membahas mengenai pengambilan cluster terpadat/tertua di BSD	 Bu Rahel	

Sabtu, 23 Maret 2024	2	- Pengarahan mengenai mencari artikel yang diperlukan		 Bu Intan
Kamis, 28 Maret 2024	1 dan 2	- Membahas Bab 1,2,dan 3 - Membahas terkait arahan untuk melakukan survei data yang dibutuhkan.	 Bu Rahel	 Bu Intan
Kamis, 18 April 2024	1	- Membahas mengenai hasil survei lokasi - Penetapan cluster di BSD sebagai lokasi studi	 Bu Rahel	
Rabu, 24 April	2	- Membahas mengenai Variabel penelitian		 Bu Intan

Rabu, 22 Mei 2024	1	<ul style="list-style-type: none"> <li>- Membahas bab 1,2,3</li> <li>- Merevisi variabel</li> <li>- Merevisi penelitian terdahulu</li> </ul>	 Bu Rahel	
Senin, 27 Mei 2023	1	<ul style="list-style-type: none"> <li>- Membahas hasil revisian 22 Mei 2024</li> <li>- Membahas metode penelitian</li> <li>- Membahas kuesioner</li> </ul>	 Bu Rahel	
Rabu, 5 Juni 2024	1	<ul style="list-style-type: none"> <li>- Membahas bab 1,2,3</li> <li>- Membahas terkait analisis data</li> </ul>	 Bu Rahel	
Rabu, 12 Juni	2	<ul style="list-style-type: none"> <li>- Mereport progres revisian</li> <li>- Membahas mengenai hasil analisis</li> <li>- Membahas mengenai teori untuk di Bab 5 Pembahasan</li> </ul>		 Bu Intan
Rabu, 19 Juni 2024	1	<ul style="list-style-type: none"> <li>- Mengcrosschek Bab 5</li> <li>- Pembahasan mengenai Bab 6</li> </ul>		

			Bu Rahel	
Rabu, 19 Juni 2024	2	- Mereport Progres Analisis		 Bu Intam
Kamis, 20 Juni 2024	1	- Membahas terkait analisis ulang	 Bu Rahel	
Selasa, 25 Juni 2024	1	- Membahas terkait arahan Bab 5	 Bu Rahel	
Kamis, 27 Juni 2024	2	- Mereport Hasil Bab 5		 Bu Intan

**PERSEPSI PENGHUNI TERHADAP PEMANFAATAN TAMAN  
LINGKUNGAN DI CLUSTER GRIYA LOKA, BSD CITY, TANGERANG  
SELATAN**

**SKRIPSI**

**Diajukan Sebagai Salah Satu Syarat Untuk Memperoleh Gelar S.PWK**

**Oleh:**

**ADLA ZHAHIRA GHASYIYA PUTRI**

**083002000029**

**JURUSAN TEKNIK PLANOLOGI**

**PROGRAM STUDI PERENCANAAN WILAYAH DAN KOTA  
FAKULTAS ARSITEKTUR LANSKAP DAN TEKNIK LINGKUNGAN  
UNIVERSITAS TRISAKTI**

**JAKARTA**

**2024**

**RESIDENTS PERCEPTION OF THE UTILIZATION NEIGHBORHOOD  
PARKS IN GRIYA LOKA CLUSTER, BSD CITY, SOUTH  
TANGERANG.**

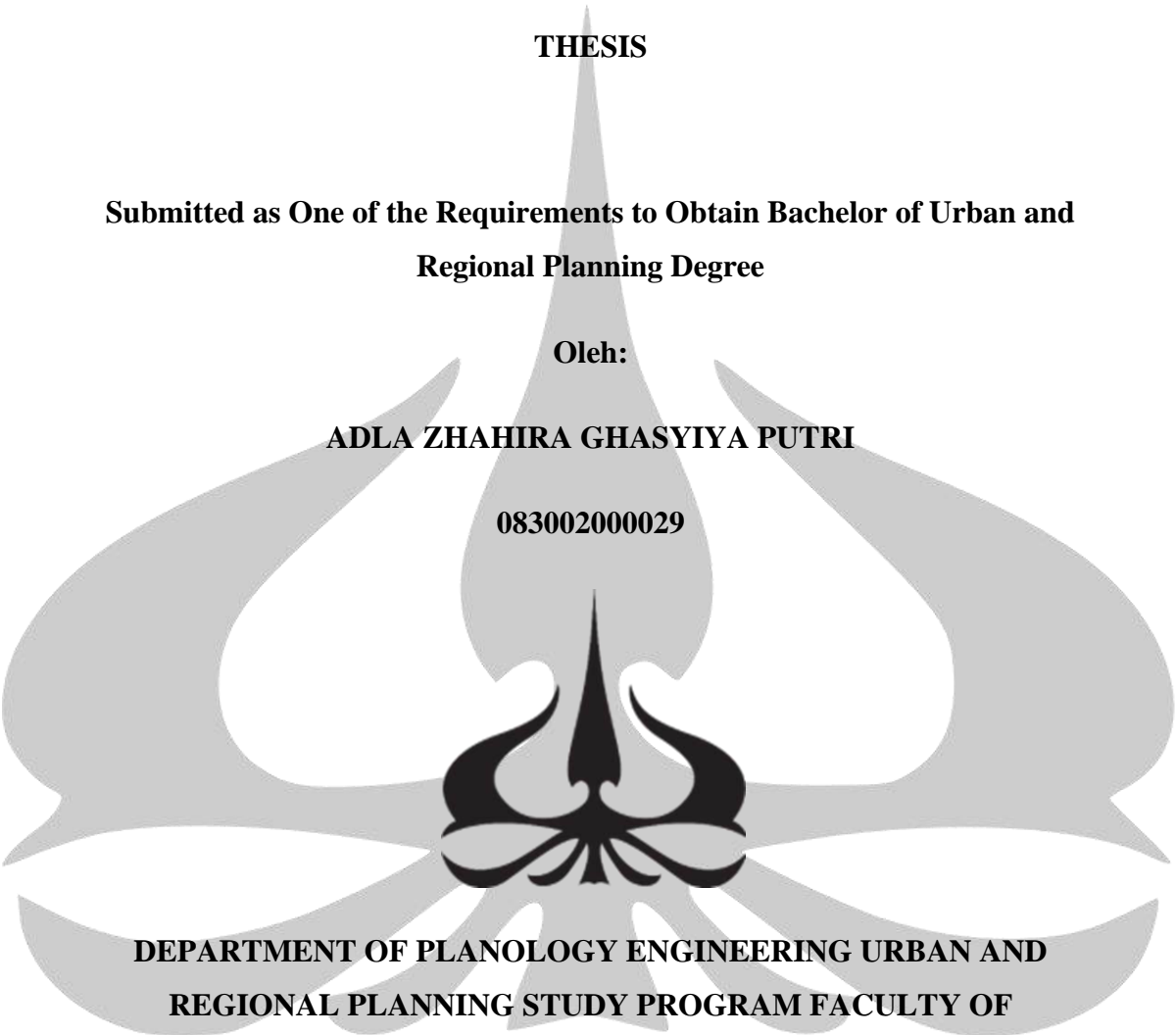
**THESIS**

**Submitted as One of the Requirements to Obtain Bachelor of Urban and  
Regional Planning Degree**

**Oleh:**

**ADLA ZHAHIRA GHASYIYA PUTRI**

**083002000029**



**DEPARTMENT OF PLANOLOGY ENGINEERING URBAN AND  
REGIONAL PLANNING STUDY PROGRAM FACULTY OF  
LANDSCAPE ARCHITECTURE AND ENVIRONMENTAL  
TECHNOLOGY**

**TRISAKTI UNIVERSITY**

**2024**

## KATA PENGANTAR

Puji dan syukur kami panjatkan ke hadirat Tuhan Yang Maha Esa karena berkat rahmat dan karunia-Nya, penulis dapat menyelesaikan penelitian ini dengan judul "Persepsi Penghuni terhadap Pemanfaatan Taman Lingkungan di Cluster Griya Loka, BSD City, Tangerang Selatan".

Penelitian ini disusun sebagai salah satu syarat untuk menyelesaikan studi di Universitas Trisakti pada Program Studi Perencanaan Wilayah dan Kota. Penelitian ini diharapkan dapat memberikan kontribusi dalam pemahaman tentang pentingnya pemanfaatan ruang publik dalam mendukung interaksi sosial dan meningkatkan kualitas hidup penghuni perumahan.

Penulis menyadari bahwa penelitian ini tidak akan terselesaikan tanpa dukungan dan bantuan dari berbagai pihak. Oleh karena itu, pada kesempatan ini, penulis ingin menyampaikan rasa terima kasih yang sebesar-besarnya kepada:

1. Dr. Ir. Rahel Situmorang, M.Plan selaku Dosen pembimbing I yang telah memberikan arahan, bimbingan, dan motivasi selama proses penelitian ini.
2. Ir. Nur Intan Mangunsong M.T, selaku Dosen pembimbing II yang telah memberikan arahan, bimbingan, dan motivasi selama proses penelitian ini.
3. Herika, S.Si, M.Si, Ph.D dan Wisely Yahya, S.T., M.P.W.K selaku Dosen Penguji I dan II yang telah memberikan saran dan masukan selama proses penelitian ini
4. Untuk Almh Endang Purwanti Terimakasih telah menjadi Ibu yang hebat dan memberikan Pelajaran hidup
5. Bapak Caryan Roemanta yang selalu memberikan doa, dukungan moral, dan semangat
6. Keluarga tercinta, Kaka Manthik, Uda Harry, Amorra, dan Ceisyah yang selalu memberikan support dan semangat serta canda tawa yang tidak pernah bisa dilupakan
7. Keluarga Besar Roemanta, Terimakasih untuk selalu ada di setiap susah maupun senang dan selalu memberikan semangat serta doa

8. Bunga Tarisya Agsari dan Carolina Financia, Terima Kasih sudah menjadi teman seperjuangan di Trisakti
9. Ghefira Putri Zahra Salsabila, Terima Kasih sudah menjadi teman teman seperjuangan dari seminar hingga Tugas Akhir
10. Teman-teman dan semua pihak yang tidak dapat disebutkan satu per satu yang telah membantu penulis dalam menyelesaikan penelitian ini.
11. Nim 63, Terimakasih sudah selalu ada di setiap susah maupun senang
12. Teruntuk Adla Zhahira Ghasyiya Putri, Terimakasih untuk tetap kuat dan bertahan hingga saat ini

Penulis menyadari bahwa penelitian ini masih jauh dari sempurna. Oleh karena itu, kritik dan saran yang membangun sangat diharapkan untuk perbaikan di masa mendatang.

Akhir kata, semoga penelitian ini dapat bermanfaat bagi semua pihak yang membutuhkan dan dapat memberikan kontribusi positif bagi pengembangan ilmu pengetahuan dan praktik di bidang terkait.

Jakarta, 25 Agustus 2024

Penyusun,

Adla Zhahira Ghasyiya Putri



## ABSTRAK

**Nama** : Adla Zhahira Ghasyiya Putri  
**NIM** : 083002000029  
**Judul** : Persepsi Penghuni terhadap Pemanfaatan Taman Lingkungan di Cluster Griya Loka, BSD City, Tangerang Selatan.

**Pembimbing I** : Dr. Ir. Rahel Situmorang, M.Plan  
**Pembimbing II** : Ir. Nur Intan Mangunsong, M.T

**xvii + 111 halaman, 37 gambar, 58 tabel, 5 lampiran.**

Ruang kota harus menyediakan ruang publik yang cukup untuk memelihara interaksi antar penghuninya. Pada setiap perumahan pasti akan ada setidaknya satu area ruang publik yang dapat digunakan oleh banyak penghuni. Ruang publik yang tersedia adalah property yang dimiliki dan disediakan oleh pengembang sebagai fasilitas umum yang jarang di pergunakan oleh penghuni. Kawasan studi yang dipilih adalah Cluster Griya Loka. Cluster Griya Loka, yang merupakan salah satu kluster tertua yang didirikan pada Tahun 1989 dan Cluster terpadat. Tujuan dari penelitian ini adalah mengidentifikasi persepsi penghuni terhadap pemanfaatan taman lingkungan di Cluster Griya Loka, BSD City, Tangerang Selatan. Penelitian ini menggunakan metode survei dengan menyebarkan kuesioner kepada 100 penghuni di Cluster Griya Loka. Data yang diperoleh dianalisis menggunakan analisis deskriptif dan crosstabulation dengan uji chi-square untuk menentukan hubungan antar variabel. Hasil penelitian ini menunjukkan bahwa Terdapat hubungan antara frekuensi kunjungan dengan aktivitas, frekuensi kunjungan dengan durasi kunjungan, frekuensi kunjungan dengan intensitas aktivitas, waktu kunjungan dengan aktivitas, waktu kunjungan dengan intensitas aktivitas, aktivitas dengan durasi kunjungan, aktivitas yang dilakukan dengan intensitas aktivitas dan aktivitas dengan fasilitas. Pemanfaatan taman lingkungan di Cluster Griya Loka, BSD City, Tangerang Selatan dinilai Penting berdasarkan persepsi penghuni. Untuk perumahan mengena ke atas bahwa Taman Lingkungan yang disediakan oleh pengembang dibutuhkan untuk usia >65 Tahun dan untuk orang yang sudah Pensiun atau tidak bekerja.

**Kata Kunci** : Persepsi, Penghuni, Pemanfaatan, Taman Lingkungan

## ABSTRACT

**Name** : Adla Zhahira Ghasyiya Putri  
**NIM** : 083002000029  
**Title** : Residents' Perceptions of the Utilization Neighborhood Parks in Griya Loka Cluster, BSD City, South Tangerang.

**Supervisor I** : Dr. Ir. Rahel Situmorang, M.Plan  
**Supervisor II** : Ir. Nur Intan Mangunsong, M.T

**xvii + 111 pages, 37 figures, 58 tables, 5 appendices.**

The urban space must provide sufficient public spaces to maintain interactions among its residents. In every housing area, there will be at least one public area that many residents can use. The available public spaces are properties owned and provided by developers as public facilities, which are rarely used by residents. The chosen study area is Cluster Griya Loka. Cluster Griya Loka is one of the oldest clusters, established in 1989, and it is the most densely populated cluster. The purpose of this study is to identify residents' perceptions of the utilization of the neighborhood park in Cluster Griya Loka, BSD City, South Tangerang. This research uses a survey method by distributing questionnaires to 100 residents in Cluster Griya Loka. The data obtained were analyzed using descriptive analysis and cross-tabulation with chi-square tests to determine the relationships between variables. The results of this study indicate that there is a relationship between the frequency of visits and activities, the frequency of visits and the duration of visits, the frequency of visits and the intensity of activities, the time of visits and activities, the time of visits and the intensity of activities, activities and the duration of visits, the activities conducted and the intensity of activities, and activities and facilities. The utilization of the neighborhood park in Cluster Griya Loka, BSD City, South Tangerang is considered important based on residents' perceptions. For upper-middle-class housing, the neighborhood park provided by the developer is needed for residents aged over 65 and for those who are retired or unemployed.

**Keywords** : Perception, Residents, Utilization, Neighborhood Parks

## DAFTAR ISI

KATA PENGANTAR .....	iii
ABSTRAK .....	v
ABSTRACT .....	vi
DAFTAR ISI .....	vii
DAFTAR TABEL .....	xi
DAFTAR GAMBAR .....	xiv
DAFTAR LAMPIRAN .....	xv
BAB I .....	1
PENDAHULUAN .....	1
1.1. Latar Belakang .....	1
1.2. Rumusan Masalah .....	2
1.3. Tujuan Penelitian .....	4
1.4. Manfaat Penelitian .....	4
1.4.1. Manfaat Teoritis .....	4
1.4.2. Manfaat Teritorial .....	4
1.5. Ruang Lingkup .....	4
1.5.1. Ruang Lingkup Substansial .....	4
1.5.2. Ruang Lingkup Wilayah .....	4
1.6. Kerangka Berfikir .....	7
1.7. Sistematika Pembahasan .....	8
BAB II .....	9
TINJAUAN PUSTAKA .....	9
2.1. Persepsi .....	9
2.1.1. Definisi Persepsi .....	9
2.1.2. Faktor yang mempengaruhi persepsi .....	9
2.2. Penghuni .....	10
2.3. Ruang Terbuka Hijau .....	10
2.3.1. Definisi Ruang Terbuka Hijau .....	10
2.4. Taman Lingkungan .....	12
2.4.1. Definisi Ruang Terbuka Hijau .....	12
2.4.2. Klasifikasi Taman Lingkungan .....	13

2.5. Pengguna RTH .....	17
2.6. Perilaku/Pengguna RTH.....	19
2.7. Kriteria Keberhasilan Ruang Terbuka Hijau Publik .....	20
2.8. Peneliatian Terdahulu.....	23
2.9. Variabel dan Kerangka Konsep.....	28
<b>BAB III .....</b>	<b>30</b>
<b>METODE PENELITIAN.....</b>	<b>30</b>
3.1. Pendekatan Penelitian .....	30
3.2. Metode Penelitian.....	30
3.3. Variabel Penelitian .....	30
3.4. Metode Pengumpulan Data .....	32
3.4.1. Data Primer .....	32
3.4.2. Data Sekunder .....	32
3.5. Populasi Sampel dan Unit Analisis .....	33
3.5.1. Populasi .....	33
3.5.2. Sampel.....	33
3.6. Metode Analisis Data .....	35
3.6.1. Deskriptif .....	35
3.6.2. Analisis Cross Tabulation.....	35
<b>BAB IV .....</b>	<b>36</b>
<b>GAMBARAN UMUM .....</b>	<b>36</b>
4.1. Gambaran Umum BSD .....	36
4.1.2. Gambaran Umum Cluster Griya Loka .....	38
4.1.3. Sebaran Taman di Cluster Griya Loka .....	39
4.2. Gambaran Umum Responden .....	46
4.2.1. Sebaran Taman di Cluster Griya Loka .....	46
4.2.2. Responden berdasarkan Usia .....	47
4.2.3. Responden berdasarkan Jenis Pekerjaan.....	47
4.3. Gambaran Variabel Studi .....	48
4.3.1. Frekuensi Kunjungan .....	48
4.3.2. Waktu Kunjungan.....	49
4.3.3. Aktivitas yang dilakukan.....	49
4.3.4. Durasi Kunjungan .....	50

4.3.5. Intensitas Aktivitas .....	50
4.3.6. Fasilitas yang dimanfaatkan .....	51
BAB V.....	53
ANALISIS DAN PEMBAHASAN .....	53
5.1. Analisis berdasarkan Hubungan Pemanfaatan Penghuni terhadap Taman Lingkungan .....	53
5.1.1. Analisis Hubungan Pemanfaatan Taman Lingkungan berdasarkan Frekuensi Kunjungan dan Waktu Kunjungan .....	53
5.1.2 Analisis Hubungan Pemanfaatan Taman Lingkungan berdasarkan Frekuensi Kunjungan dan Aktivitas yang dilakukan .....	55
5.1.3 Analisis Hubungan Pemanfaatan Taman Lingkungan berdasarkan Frekuensi Kunjungan dan Durasi Kunjungan .....	56
5.1.4 Analisis Hubungan Pemanfaatan Taman Lingkungan berdasarkan Frekuensi Kunjungan dan Intensitas Aktivitas.....	58
5.1.5 Analisis Hubungan Pemanfaatan Taman Lingkungan berdasarkan Frekuensi Kunjungan dan Fasilitas yang dimanfaatkan.....	60
5.1.6 Analisis Hubungan Pemanfaatan Taman Lingkungan berdasarkan Waktu Kunjungan dan Aktivitas yang dilakukan.....	61
5.1.7 Analisis Hubungan Pemanfaatan Taman Lingkungan berdasarkan Waktu Kunjungan dan Durasi Kunjungan .....	63
5.1.8 Analisis Hubungan Pemanfaatan Taman Lingkungan berdasarkan Waktu Kunjungan dan Intensitas Aktivitas .....	65
5.1.9 Analisis Hubungan Pemanfaatan Taman Lingkungan berdasarkan Waktu Kunjungan dan Fasilitas yang dimanfaatkan .....	67
5.1.10 Analisis Hubungan Pemanfaatan Taman Lingkungan berdasarkan Aktivitas yang dilakukan dan Durasi Kunjungan .....	69
5.1.11 Analisis Hubungan Pemanfaatan Taman Lingkungan berdasarkan Aktivitas yang dilakukan dan Intensitas Aktivitas .....	70
5.1.12 Analisis Hubungan Pemanfaatan Taman Lingkungan berdasarkan Aktivitas yang dilakukan dan Fasilitas yang dimanfaatkan.....	72
5.1.13 Analisis Hubungan Pemanfaatan Taman Lingkungan berdasarkan Durasi Kunjungan dan Intensitas Aktivitas.....	74
5.1.14 Analisis Hubungan Pemanfaatan Taman Lingkungan berdasarkan Durasi Kunjungan dan Fasilitas yang dimanfaatkan.....	76
5.1.15 Analisis Hubungan Pemanfaatan Taman Lingkungan berdasarkan Intensitas Aktivitas dengan Fasilitas yang dimanfaatkan.....	77
5.2 Analisis Persepsi Penghuni Terhadap Pemanfaatan terhadap Taman Lingkungan .....	81

5.2.1 Analisis Persepsi Penghuni Terhadap Pemanfaatan terhadap Taman Lingkungan Sektor 1.1 .....	81
5.2.2 Analisis Persepsi Penghuni Terhadap Pemanfaatan terhadap Taman Lingkungan Sektor 1.2 .....	83
5.2.3 Analisis Persepsi Penghuni Terhadap Pemanfaatan terhadap Taman Lingkungan Sektor 1.2 Ext .....	85
5.2.4 Analisis Persepsi Penghuni Terhadap Pemanfaatan terhadap Taman Lingkungan Sektor 1.3 Selatan .....	87
5.2.5 Analisis Persepsi Penghuni Terhadap Pemanfaatan terhadap Taman Lingkungan Sektor 1.4 .....	89
5.2.6 Analisis Persepsi Penghuni Terhadap Pemanfaatan terhadap Taman Lingkungan Sektor 1.5 .....	91
5.2.7 Analisis Persepsi Penghuni Terhadap Pemanfaatan terhadap Taman Lingkungan Sektor 1.6 .....	93
5.2.8 Analisis Persepsi Penghuni terhadap Terhadap Taman Lingkungan....	96
5.3 Pembahasan.....	97
5.3.1 Analisis Hubungan Antar Variabel .....	97
5.3.2 Persepsi Penghuni terhadap Taman Lingkungan .....	103
BAB VI .....	115
SIMPULAN DAN SARAN .....	115
6.1. Simpulan .....	115
6.2. Saran.....	115
DAFTAR PUSTAKA .....	117

## DAFTAR TABEL

Tabel 1. Hirarki Ruang Terbuka Hijau .....	11
Tabel 2. Penelitian Terdahulu .....	23
Tabel 3. Variabel penelitian .....	28
Tabel 4. Variabel Penelitian.....	31
Tabel 5 Distribusi Proporsi Sampel .....	34
Tabel 6. Persebaran Taman Lingkungan.....	42
Tabel 7. Jenis Kelamin Pengguna Taman Lingkungan.....	46
Tabel 8. Usia Pengguna Taman Lingkungan .....	47
Tabel 9. Jenis Pekerjaan Pengguna Taman Lingkungan.....	47
Tabel 10. Frekuensi Kunjungan Taman Lingkungan.....	48
Tabel 11. Waktu Kunjungan Taman Lingkungan.....	49
Tabel 12. Aktivitas yang dilakukan di Taman Lingkungan.....	49
Tabel 13. Durasi Kunjungan Taman Lingkungan.....	50
Tabel 14. Intensitas Aktivitas Taman Lingkungan .....	50
Tabel 15. Pengguna Taman Lingkungan .....	51
Tabel 16. Pemanfaatan Fasilitas Taman Lingkungan .....	51
Tabel 17 Ringkasan Gambaran Umum .....	52
Tabel 18 Hasil Analisis Crosstab Frekuensi Kunjungan dan Waktu Kunjungan .	53
Tabel 19 Hasil Pengujian Chi-Square Frekuensi Kunjungan dan Waktu Kunjungan .....	54
Tabel 20 Hasil Analisis Crosstab Frekuensi Kunjungan dan Aktivitas yang dilakukan .....	55
Tabel 21 Hasil Pengujian Chi-Square Frekuensi Kunjungan dan Aktivitas yang dilakukan .....	56
Tabel 22 Hasil Analisis Crosstab Frekuensi Kunjungan dan Durasi Kunjungan .	57
Tabel 23 Hasil Pengujian Chi-Square Frekuensi Kunjungan dan Durasi Kunjungan .....	58
Tabel 24 Hasil Analisis Crosstab Frekuensi Kunjungan dan Intensitas Aktivitas	58
Tabel 25 Hasil Pengujian Chi-Square Frekuensi Kunjungan dan Intensitas Aktivitas .....	59
Tabel 26 Hasil Analisis Crosstab Frekuensi Kunjungan dan Fasilitas yang dimanfaatkan .....	61
Tabel 27 Hasil Pengujian Chi-Square Frekuensi Kunjungan dan Fasilitas yang dimanfaatkan .....	61
Tabel 28 Hasil Analisis Crosstab Waktu Kunjungan dan Aktivitas yang dilakukan .....	62

Tabel 29 Hasil Pengujian Chi-Square Waktu Kunjungan dan Aktivitas yang dilakukan.....	63
Tabel 30 Hasil Analisis Crosstab Waktu Kunjungan dan Durasi Kunjungan .....	64
Tabel 31 Hasil Pengujian Chi-Square Waktu Kunjungan dan Durasi Kunjungan	65
Tabel 32 . Hasil Analisis Crosstab Waktu Kunjungan dan Intensitas Aktivitas...	65
Tabel 33 Hasil Pengujian Chi-Square Waktu Kunjungan dan Intensitas Aktivitas .....	67
Tabel 34 Hasil Analisis Crosstab Waktu Kunjungan dan Fasilitas yang dimanfaatkan .....	68
Tabel 35 Hasil Pengujian Chi-Square Waktu Kunjungan dan Fasilitas yang dimanfaatkan .....	68
Tabel 36 Hasil Analisis Crosstab Aktivitas yang dilakukan dan Durasi Kunjungan .....	69
Tabel 37 Hasil Pengujian Chi-Square Aktivitas yang dilakukan dan Durasi Kunjungan .....	70
Tabel 38 Hasil Analisis Crosstab Aktivitas yang dilakukan dan Intensitas Aktivitas .....	70
Tabel 39 Hasil Pengujian Chi-Square Aktivitas yang dilakukan dan Intensitas Aktivitas .....	72
Tabel 40 Hasil Analisis Crosstab Aktivitas yang dilakukan dan Fasilitas yang dimanfaatkan .....	73
Tabel 41 Hasil Pengujian Chi-Square Aktivitas yang dilakukan dan Fasilitas yang dimanfaatkan .....	74
Tabel 42 Hasil Analisis Crosstab Durasi Kunjungan dan Intensitas Aktivitas .....	74
Tabel 43 Hasil Pengujian Chi-Square Durasi Kunjungan dan Intensitas Aktivitas .....	76
Tabel 44 Hasil Analisis Crosstab Durasi Kunjungan dan Fasilitas yang dimanfaatkan .....	76
Tabel 45 Hasil Pengujian Chi-Square Durasi Kunjungan dan Fasilitas yang dimanfaatkan .....	77
Tabel 46 Hasil Analisis Crosstab Intensitas Aktivitas dengan Fasilitas yang dimanfaatkan .....	78
Tabel 47 Hasil Pengujian Chi-Square Intensitas Aktivitas dengan Fasilitas yang dimanfaatkan .....	79
Tabel 48 Ringkasan Analisis Crosstabulation.....	79
Tabel 49 Presentase Jumlah Pengunjung Kunjungan Taman Sektor 1.1 .....	81
Tabel 50 Presentase Jumlah Pengunjung Kunjungan Sektor 1.2 .....	83
Tabel 51 Presentase Jumlah Pengunjung Kunjungan Sektor 1.2 Ext .....	85
Tabel 52 Presentase Jumlah Pengunjung Kunjungan 1.3 Selatan.....	87



Tabel 53 Presentase Jumlah Pengunjung Kunjungan r 1.4.....	89
Tabel 54 Presentase Jumlah Pengunjung Kunjungan Sektor 1.5.....	91
Tabel 55 Presentase Jumlah Pengunjung Kunjungan Sektor 1.6.....	93
Tabel 56 Ringkasan Presentase Kunjungan Taman Lingkungan di Cluster Griya Loka, BSD City, Tangerang Selatan.....	95
Tabel 57 Ringkasan Kunjungan Taman Lingkungan berdasarkan Radius Jarak..	95
Tabel 58 Persepsi penghuni terhadap Taman Lingkungan .....	96



## DAFTAR GAMBAR

Gambar 1 Peta Wilayah Studi .....	6
Gambar 2 Kerangka Berfikir.....	7
Gambar 3 Taman Rukun Tetangga .....	14
Gambar 4 Taman Rukun Tetangga .....	14
Gambar 5 Taman Rukun Warga .....	15
Gambar 6 Taman Kelurahan .....	15
Gambar 7 Taman Kelurahan .....	16
Gambar 8 Taman Kecamatan.....	16
Gambar 9 Kerangka Konsep .....	29
Gambar 10 Rumus Lameshow .....	33
Gambar 11 Peta BSD City .....	37
Gambar 12 <i>Site Plan</i> Griya Loka BSD.....	38
Gambar 13 <i>Site Plan</i> Griya Loka.....	39
Gambar 14 Peta Sebaran Taman Lingkungan Cluster Griya Loka.....	40
Gambar 15 Peta dan Foto Taman Lingkungan Cluster Griya Loka.....	41
Gambar 16 Peta Radius Jarak Sektor 1.1 .....	82
Gambar 17 Peta radius Jarak Sektor 1.2 .....	84
Gambar 18 Peta Radius Jarak Sektor 1.2 Ext .....	86
Gambar 19 Peta Radius Jarak Sektor 1.3 Selatan .....	88
Gambar 20 Peta Radius Jarak Sektor 1.4 .....	90
Gambar 21 Peta Radius Jarak Sektor 1.5 .....	92
Gambar 22 Peta Radius Jarak Sektor 1.6 .....	94
Gambar 23 Taman di Jl Tj.IV .....	104
Gambar 24 Taman di Jl Cemara IV No.10.....	105
Gambar 25 Taman Perdamaian .....	105
Gambar 26 Taman Olinader.....	106
Gambar 27 Taman di Jl Soka.....	106
Gambar 28 Taman di Jl Slavia II .....	107
Gambar 29 Taman di Jl Palm Merah I.....	108
Gambar 30 Taman di Jl Palm Kuning .....	108
Gambar 31 Taman Perdamaian .....	109
Gambar 32 Taman di Jl. Vinca VI.....	109
Gambar 33 Taman di Jl Cempaka 2 .....	110
Gambar 34 Taman di Jl Krisan.....	111
Gambar 35 Taman di Jl Labu 1 .....	111
Gambar 36 Taman Perdamaian .....	112
Gambar 37 Taman di Jl Wortel VI.....	112

## DAFTAR LAMPIRAN

**Lampiran I** Kuesioner Penelitian

**Lampiran II** Buku Koding

**Lampiran III** Raw Tabel

**Lampiran IV** Uji Validitas

**Lampiran V** Uji Reliabilitas

