













Nama : Muhammad Reza Pratama
 NIM : 083001900048
 Jurusan : Teknik Planologi
 Program Studi : Perencanaan Wilayah dan Kota
 Judul Tugas Akhir : Preferensi Masyarakat Terhadap Penataan Kawasan Permukiman Kumuh di RW 008 Kelurahan Palmerah

TABEL BIMBINGAN

(Dosen Pembimbing : Dr. Ir. Endrawati Fatimah, M.PSt dan Wisely Yahya, S.T., M.P.W.K.)

No	Tanggal	Pembahasan	TTD (Dospem I)	TTD (Dospem II)
1.	20 September 2024	Mengkaji hasil revisi seminar		
2.	3 Oktober 2024	Membahas mengenai variabel dan metode penelitian		
3.	15 Oktober 2024	Membahas mengenai pertanyaan kuisisioner		
4.	18 Oktober 2024	Membahas mengenai revisi pertanyaan kuisisioner		
5.	11 November 2024	Membahas mengenai hasil survei		
6.	10 Desember 2024	Membahas mengenai hasil analisis dan pembahasan di Bab V		

Nama : Muhammad Reza Pratama

NIM : 083001900048







Jurusan : Teknik Planologi

Program Studi : Perencanaan Wilayah dan Kota

Judul Tugas Akhir : Preferensi Masyarakat Terhadap Penataan Kawasan Permukiman Kumuh di RW 008 Kelurahan Palmerah

TABEL BIMBINGAN

(Dosen Pembimbing : Dr. Ir. Endrawati Fatimah, M.PSt dan Wisely Yahya, S.T., M.P.W.K.)

No	Tanggal	Pembahasan	TTD (Dospem I)	TTD (Dospem II)
1.	19 Desember 2024	Mengkaji hasil revisi sidang 1		
2.	16 Januari 2025	Membahas mengenai hasil revisi Tinjauan Pustaka		
3.	20 Januari 2025	Membahas mengenai hasil pembahasan		



UNIVERSITAS TRISAKTI

FAKULTAS ARSITEKTUR LANSKAP DAN TEKNOLOGI LINGKUNGAN

FACULTY OF LANDSCAPE ARCHITECTURE AND ENVIRONMENTAL TECHNOLOGY – UNIVERSITAS TRISAKTI

KAMPUS A, Jl. Kyai Tapa No. 1 – Grogol – Jakarta Barat 11440 – Indonesia

Telp : +62-21-5663232 ext. 8754; 8755

Fax : +62-21-5602575

E-mail : faltl@trisakti.ac.id

Website : <https://faltl.trisakti.ac.id>

BERITA ACARA

Sidang Skripsi II

Pada hari ini Jumat Tiga Puluh Satu Januari tahun Dua Ribu Dua Puluh Lima di lantai Tujuh telah dilaksanakan Sidang Skripsi II mahasiswa Program Studi Perencanaan Wilayah dan Kota, Fakultas Arsitektur Lanskap dan Teknologi Lingkungan Universitas Trisakti.

Mahasiswa yang diuji:

Nama : Muhammad Reza Pratama

NIM : 083001900048

Judul Tugas Akhir : Preferensi Masyarakat terhadap Penataan Kawasan Permukiman Kumuh di RW 008 Kelurahan Palmerah

Pembimbing	Nama	Tanda Tangan
Pembimbing I	Dr. Ir. Endrawati Fatimah, MPSt	
Pembimbing II	Wisely Yahya, S.T., M.P.W.K.	

Penguji	Nama	Tanda tangan
Ketua Penguji	Dr. Ir. Hanny W. Wiranegara, MT	
Anggota Penguji	Anindita Ramadhani, ST., M.T.	

Hasil Keputusan Sidang:

Mahasiswa yang bersangkutan lulus / ~~tidak lulus~~ sidang skripsi II*

*) Coret yang tidak sesuai

Demikian berita acara Sidang Skripsi II ini dibuat dengan sebenar-benarnya.

Mengetahui.

Ketua Program Studi
Perencanaan Wilayah dan Kota

Anindita Ramadhani ST., MT
NIK.3493Usakti

Koordinator Tugas Akhir

Dr. Ir. Anita Sitawati Wartaman, M.
NIK.2360/Usakti

**PREFERENSI MASYARAKAT TERHADAP PENATAAN
KAWASAN PERMUKIMAN KUMUH
DI RW 008 KELURAHAN PALMERAH**

SKRIPSI

Diajukan Sebagai Salah Satu Syarat Untuk Memperoleh Gelar Sarjana
Strata Satu Jurusan Teknik Planologi

Oleh:

MUHAMMAD REZA PRATAMA

083001900048

**PROGRAM STUDI PERENCANAAN WILAYAH DAN KOTA
FAKULTAS ARSITEKTUR LANSKAP DAN TEKNOLOGI
LINGKUNGAN**

UNIVERSITAS TRISAKTI

JAKARTA 2025

HALAMAN PENGESAHAN

LEMBAR PENGESAHAN

Skripsi ini diajukan oleh :
Nama : Muhammad Reza Pratama
NIM : 083001900048
Program Studi : Perencanaan Wilayah dan Kota
Judul Skripsi : Preferensi Masyarakat Terhadap Penataan
Kawasan Permukiman Kumuh di RW 008
Kelurahan Palmerah

Telah berhasil dipertahankan di hadapan Dewan Penguji dan diterima sebagai bagian persyaratan yang diperlukan untuk memperoleh gelar Sarjana pada Program Studi Program Studi Perencanaan Wilayah dan Kota, Fakultas Arsitektur Lanskap dan Teknologi Lingkungan, Universitas Trisakti.

DEWAN PENGUJI

Pembimbing, NIDN : Dr. Ir. Endrawati Fatimah, MPSt., 0310016301 (.....)

Pembimbing, NIDN : Wisely Yahya, S.T., M.P.W.K., 0309069601 (.....)

Penguji : Dr. Ir. Hanny W. Wiranegara, M.T (.....)

Penguji : Anindita Ramadhani, ST., M.T (.....)

Ditetapkan di : Jakarta

Tanggal : 12 Februari 2025

Preferensi Masyarakat Terhadap Penataan Kawasan Permukiman Kumuh di RW 008 Kelurahan Palmerah
Muhammad Reza Pratama, 2025

HALAMAN ORISINILITAS

SURAT ORISINALITAS

**Skripsi ini adalah hasil karya saya sendiri,
Dan semua sumber baik yang dikutip maupun dirujuk
Telah saya nyatakan dengan benar.**

Nama : Muhammad Reza Pratama

NIM : 083001900048

Tanda Tangan : 

Tanggal : 12 Februari 2025

UNIVERSITAS TRISAKTI

Preferensi Masyarakat Terhadap Penataan Kawasan Permukiman Kumuh di RW 008 Kelurahan Palmerah
Muhammad Reza Pratama, 2025

HALAMAN PERNYATAAN

HALAMAN PERNYATAAN PERSETUJUAN PUBLIKASI TUGAS AKHIR UNTUK KEPENTINGAN AKADEMIS

Sebagai sivitas akademik Universitas Trisakti, saya yang bertanda tangan di bawah ini:

Nama : Muhammad Reza Pratama
NIM : 083001900048
Program Studi : Perencanaan Wilayah dan Kota
Fakultas : Arsitektur Lanskap dan Teknologi Lingkungan
Jenis Karya : Skripsi

Demi pengembangan ilmu pengetahuan, menyetujui untuk memberikan kepada Universitas Trisakti Hak Bebas Royalti Non eksklusif (Non -exclusive Royalty-Free Right) atas karya ilmiah saya yang berjudul:

Preferensi Masyarakat Terhadap Penataan Kawasan Permukiman Kumuh di RW 008 Kelurahan Palmerah

Beserta perangkat yang ada (jika diperlukan). Dengan Hak Bebas Royalti Non eksklusif ini Universitas Trisakti berhak menyimpan, mengalih media / format-kan, mengelola dalam bentuk pangkalan data (database), merawat, dan mempublikasikan tugas akhir saya selama tetap mencantumkan nama saya sebagai penulis/pencipta dan sebagai pemilik Hak Cipta. Demikian pernyataan ini saya buat dengan sebenarnya.

Dibuat di Jakarta

Pada Tanggal 12 Februari 2025

Yang Menyatakan



(Muhammad Reza Pratama)

Preferensi Masyarakat Terhadap Penataan Kawasan Permukiman Kumuh di RW 008 Kelurahan Palmerah
Muhammad Reza Pratama, 2025

ABSTRAK

Nama : Muhammad Reza Pratama
NIM : 083001900048
Judul : Preferensi Masyarakat Terhadap Penataan Kawasan Permukiman Kumuh Di RW 008 Kelurahan Palmerah

Pembimbing I : Dr. Ir. Endrawati Fatimah, MPSt
Pembimbing II : Wisely Yahya, S.T., M.P.W.K

Jakarta sebagai kota metropolitan menghadapi tantangan signifikan dalam mengatasi permasalahan permukiman kumuh akibat pertumbuhan penduduk yang pesat dan tidak terkendali. Permukiman kumuh menimbulkan berbagai permasalahan seperti ketidakteraturan tata guna tanah, degradasi lingkungan, risiko kebakaran, hingga gangguan sosial. Salah satu wilayah terdampak adalah RW 008 Kelurahan Palmerah, Jakarta Barat, yang memiliki tingkat kekumuhan tinggi dengan kondisi rumah tidak layak huni mencapai 73%. Pemerintah telah merencanakan program penataan melalui hunian vertikal, namun keterlibatan masyarakat yang rendah menjadi kendala utama. Penelitian ini bertujuan untuk mengidentifikasi preferensi masyarakat terhadap penataan kawasan permukiman kumuh di RW 008 Kelurahan Palmerah, Jakarta Barat, dengan menggunakan metode Importance Performance Analysis (IPA) guna menentukan prioritas perbaikan berdasarkan penilaian kinerja dan kepentingan indikator. Data dikumpulkan melalui kuesioner yang disebar kepada masyarakat setempat untuk mengevaluasi aspek-aspek seperti kepadatan penduduk, pola penataan, kondisi bangunan, ventilasi, pencahayaan, pengelolaan sampah, kondisi jamban, jalan, drainase, dan penerangan jalan. Hasil penelitian menunjukkan bahwa mayoritas masyarakat lebih memilih hunian horizontal, menolak relokasi, dan mengutamakan kepemilikan individual atas tanah sebagai upaya meningkatkan kualitas hunian. Indikator-indikator yang terletak pada Kuadran I yang mencakup kepadatan penduduk, pola penataan, kondisi bangunan, ventilasi, pencahayaan, dan pengelolaan sampah diidentifikasi sebagai prioritas perbaikan, sementara aspek sanitasi seperti kondisi jamban dan pemeliharaan infrastruktur jalan, drainase, serta penerangan jalan dinilai kurang mendesak. Temuan ini menggarisbawahi pentingnya pendekatan penataan yang mengintegrasikan aspek teknis dan partisipatif, sehingga kebijakan perbaikan kawasan kumuh dapat dirancang dengan mempertimbangkan karakteristik sosial, budaya, dan ekonomi masyarakat, sejalan dengan Peraturan Menteri Pekerjaan Umum dan Perumahan Rakyat Nomor 12 Tahun 2020.

Kata Kunci: Preferensi, Penataan Kawasan, Permukiman Kumuh.

ABSTRACT

Name : Muhammad Reza Pratama
Study Program : Urban and regional planning
Title : Community Preferences Towards the Redevelopment of
Slum Settlement Areas in RW 008, Kelurahan Palmerah

Pembimbing I : Dr. Ir. Endrawati Fatimah, MPSt
Pembimbing II : Wisely Yahya, S.T., M.P.W.K

Jakarta, as a metropolitan city, faces significant challenges in addressing slum settlement issues due to rapid and uncontrolled population growth. Slum areas give rise to various problems, including unregulated land use, environmental degradation, fire hazards, and social disturbances. One notably affected area is RW 008 in Kelurahan Palmerah, West Jakarta, where 73% of houses are deemed uninhabitable. Although the government has planned a redevelopment program based on vertical housing, low community participation remains a critical constraint. This study aims to identify community preferences regarding the redevelopment of slum settlements in RW 008, Kelurahan Palmerah, West Jakarta, using the Importance Performance Analysis (IPA) method to determine priority areas for improvement based on performance and importance assessments of various indicators. Data were collected through questionnaires distributed to local residents to evaluate aspects such as population density, spatial organization, building condition, ventilation, natural lighting, waste management, toilet facilities, road conditions, drainage, and street lighting. The findings indicate that the majority of the community prefers horizontal housing, rejects relocation, and favors individual land ownership to enhance housing quality. Indicators categorized under Quadrant I-including population density, spatial organization, building condition, ventilation, natural lighting, and waste management-were identified as high-priority areas for improvement, whereas sanitation aspects such as toilet facilities and the maintenance of road infrastructure, drainage, and street lighting were deemed less urgent. These results underscore the importance of an integrated planning approach that combines technical and participatory elements, enabling the formulation of slum redevelopment policies that are responsive to the social, cultural, and economic characteristics of the community, in line with the Ministry of Public Works and Housing Regulation Number 12 of 2020.

Keywords: Preferences, Area Planning, Slum Settlements

KATA PENGANTAR

Segala puji bagi Allah, Tuhan Yang Maha Esa yang telah memberikan penulis kemudahan sehingga dapat menyelesaikan Laporan Tugas akhir ini dengan baik dan tepat waktu sebab tanpa pertolongan-Nya penulis tidak dapat menyelesaikan tugas akhir ini dengan baik. Laporan Tugas akhir yang berjudul “Preferensi Masyarakat Terhadap Penataan Kawasan Permukiman Kumuh Di RW 008 Kelurahan Palmerah” Laporan ini merupakan syarat untuk memperoleh gelar sarjana (S1) Perencanaan Wilayah dan Kota dari Program Studi Perencanaan Wilayah dan Kota, Fakultas Arsitektur Lansekap dan Teknologi Lingkungan, Universitas Trisakti.

Pada kesempatan ini penulis ingin mengucapkan banyak terima kasih yang sebesar-besarnya kepada:

1. Allah SWT, Alhamdulillah selalu memberi Kesehatan, pemikiran, serta rezeki lahir dan batin kepada penulis.
2. Kedua orang tua, istri dan anak yang tidak berhenti berdoa dan memberikan semangat serta dukungan kepada penulis hingga dapat terselesaikannya laporan tugas akhir.
3. Dr. Ir. Endrawati Fatimah, MPSt selaku Dosen Pembimbing I yang selalu membimbing dan memberikan ilmu, saran, nasehat, beserta waktunya sehingga penulis dapat menyelesaikan penyusunan Laporan Tugas Akhir dengan baik dan tepat waktu.
4. Wisely Yahya, S.T., M.P.W.K sebagai dosen pembimbing II yang telah memberikan arahan, motivasi dan saran dalam penyusunan skripsi.
5. Para dosen Teknik Planologi yang telah memberikan ilmu selama perkuliahan.
6. Masyarakat RW 008 Kelurahan Palmerah, sebagai responden yang ramah dan sangat terbuka kepada penulis.

Demikian Laporan Tugas Akhir ini penulis buat. Penulis menyadari bahwa masih terdapat kekurangan dalam penyusunan Laporan Tugas Akhir ini. Penulis mengharapkan kritik dan saran yang membangun sebagai acuan bagi penulis untuk lebih baik lagi. Semoga Laporan Tugas Akhir ini dapat bermanfaat tidak hanya bagi penulis tetapi juga bagi para pembaca. Terima kasih.



DAFTAR ISI

HALAMAN PENGESAHAN.....	ii
HALAMAN ORISINILITAS	iii
HALAMAN PERNYATAAN	iv
ABSTRAK.....	v
ABSTRACT.....	vi
KATA PENGANTAR	vii
DAFTAR ISI.....	ix
DAFTAR TABEL	xiii
DAFTAR GAMBAR	xiv
DAFTAR LAMPIRAN.....	xv
BAB I PENDAHULUAN	1
1.1. Latar Belakang.....	1
1.2. Rumusan Masalah.....	4
1.3. Tujuan dan Sasaran.....	6
1.4. Ruang Lingkup Penelitian.....	6
1.4.1. Ruang Lingkup Wilayah.....	6
1.4.1. Ruang Lingkup Substansi.....	8
1.5. Manfaat Penelitian.....	8
1.6. Kerangka Berpikir.....	9
1.7. Sistematika Penulisan	10
BAB II TINJAUAN PUSTAKA.....	12
2.1. Penataan Kawasan Kumuh.....	12
2.2. Kawasan Permukiman Kumuh	18
2.2.1. Kawasan Permukiman.....	18
2.2.2. Permukiman Kumuh	20
2.2.3. Karakteristik Permukiman Kumuh	22
2.2.4. Indikator Permukiman Kumuh.....	26
2.3. Studi Preseden Penataan Kawasan Permukiman Kumuh.....	31
2.4. Preferensi Masyarakat Dalam Bermukim	36

2.4.1.	Definisi Preferensi	36
2.4.2.	Preferensi Bermukim	37
2.4.3.	Relokasi Permukiman.....	42
2.5.	Hunian	42
2.5.1.	Definisi Hunian	42
2.5.2.	Jenis Hunian	43
2.5.3.	Jenis Hunian Vertikal di Indonesia	43
2.5.4.	Klasifikasi Hunian Vertikal.....	45
2.5.5.	Persyaratan Rancangan Hunian Vertikal.....	49
2.5.6.	Persyaratan Rancangan Fasilitas hunian vertikal.....	49
2.6.	Importance Performance Analysis.....	50
2.7.	Variabel dan Definisi Oprasional.....	51
2.8.	Kerangka Konseptual	53
BAB III	METODE PENELITIAN.....	54
3.1.	Pendekatan Penelitian	54
3.2.	Variabel Penelitian	54
3.3.	Populasi dan Sampel Penelitian.....	55
3.4.	Simple Random Sampling	55
3.5.	Teknik Pengumpulan Data	56
3.6.	Metode Analisis Data	58
3.6.1.	Metode Pengumpulan Data.....	58
3.6.1.	Metode Analisis.....	60
3.6.2.	Uji Validitas	61
3.6.3.	Uji Reliabilitas.....	61
3.6.4.	Importance Performance Analysis (IPA)	61
BAB IV	GAMBARAN UMUM.....	65
4.1.	Gambaran Umum Kelurahan Palmerah.....	65
4.2.	Gambaran Umum RW. 008.....	67
4.2.1.	Kondisi Kepadatan Penduduk	69
4.2.2.	Kondisi Pola Penataan Ruang.....	72
4.2.3.	Kondisi Kontruksi Bangunan	74
4.2.4.	Kondisi Ventilasi Bangunan.....	75

4.2.5.	Kepadatan Bangunan	76
4.2.6.	Kondisi Jalan Lingkungan	78
4.2.7.	Kondisi Jamban	79
4.2.8.	Kondisi Drainase.....	80
4.2.9.	Kondisi Pengolahan Sampah	81
4.2.10.	Kondisi Penerangan Jalan	82
4.3.	Gambaran Umum Responden	83
4.3.1.	Responden Menurut Usia	83
4.3.2.	Responden Menurut Jenis Kelamin	84
4.3.3.	Responden Menurut Jenis Pekerjaan	85
4.3.4.	Responden Menurut Lama Tinggal	86
4.3.6.	Jumlah Kartu Keluarga Pada Rumah Responden	86
4.3.7.	Status Kepemilikan Lahan	87
4.3.8.	Status Kepemilikan Rumah	87
BAB V ANALISIS DAN PEMBAHASAN		89
5.1.	Mengidentifikasi Preferensi Masyarakat Terhadap Penataan Kawasan Permukiman Kumuh di RW 008 Kelurahan Palmerah	89
5.1.1.	Jenis Hunian	89
5.1.2.	Kesediaan Relokasi.....	90
5.1.3.	Harapan Status Hak Milik Tanah	91
5.1.4.	Analisis Prioritas Lokasi RT Untuk Dilaksanakan Peningkatan Kualitas Permukiman Berdasarkan Preferensi Masyarakat.	92
5.2.	Mengidentifikasi Prioritas Penataan Kawasan Kumuh Berdasarkan Penilaian Masyarakat Terhadap Kinerja dan Kepentingan Indikator RW Kumuh	95
5.2.1.	Uji Validitas dan Uji Reabilitas	95
5.2.2.	Analisis Data Penelitian.....	97
5.2.3.	Analisis Indikator Prioritas Perbaikan Berdasarkan Preferensi Masyarakat. 105	
5.3.	Pembahasan.....	107
BAB VI SIMPULAN DAN SARAN		120
6.1.	Simpulan	120
6.2.	Saran	121
DAFTAR PUSTAKA		123



DAFTAR TABEL

Tabel 1. Klasifikasi Pola Penanganan Permukiman Kumuh	17
Tabel 2. Tabel Klasifikasi Kepadatan Penduduk	17
Tabel 3. Variabel Penelitian.....	54
Tabel 4. Responden menurut usia.....	84
Tabel 5. Responden Menurut Jenis Kelamin	84
Tabel 6. Responden Menurut Jenis Pekerjaan	85
Tabel 7. Responden Menurut Lama Tinggal	86
Tabel 8. Jumlah kartu Keluarga Pada Rumah Responden	86
Tabel 9. Status Kepemilikan Lahan	87
Tabel 10. Status Kepemilikan Rumah.....	88
Tabel 11. Jenis Hunian.....	89
Tabel 12. Pindah Hunian.....	90
Tabel 13. Harapan Status Hak Tanah.....	91
Tabel 14. Penilaian RT Lain Dari Responden	92
Tabel 15. Uji Validitas Variabel Performance	95
Tabel 16. Uji Validitas Variabel Importance	96
Tabel 17. Uji Reabilitas Performance dan Importance	97
Tabel 18. Tingkat Kesesuaian Kuesioner Kualitas Permukiman.....	98
Tabel 19. Hasil Perhitungan rata-rata tingkat Performance dan Importance	100
Tabel 20. Kuadran I (Prioritas Perbaikan)	102
Tabel 21. Kuadran III (Prioritas Rendah)	103
Tabel 22. Kuadran IV (Berlebihan)	103
Tabel 23. Tabel Hasil Preferensi Masyarakat.....	107
Tabel 24. Hasil analisis Prioritas Penataan Kawasan Permukiman Kumuh	112

DAFTAR GAMBAR

Gambar 1. Peta Ruang Lingkup Wilayah	7
Gambar 2. Kerangka Berpikir	9
Gambar 3. Kerangka Konseptual	53
Gambar 4. Peta Kelurahan Palmerah	66
Gambar 5. Peta RW 008	67
Gambar 6. RW. 008	68
Gambar 7. Peta Kepadatan Penduduk RW 008	71
Gambar 8. Peta Pola Penataan Bangunan RW 008.....	73
Gambar 9. Peta Kepadatan Bangunan RW 08	77
Gambar 10. Kondisi Jalan.....	78
Gambar 11. Kondisi Jamban.....	80
Gambar 12. Kondisi Drainase.....	81
Gambar 13. Kondisi Pengelola Sampah	82
Gambar 14. Peta Penilaian Responden RW 008.....	94
Gambar 15. Kuadran.....	101

DAFTAR LAMPIRAN

Lampiran 1. Kuisisioner Penelitian	127
Lampiran 2. Raw Data	132
Lampiran 3. Hasil Validasi Sub Variabel	142
Lampiran 4. Hasil Uji Reabilitas Sub Variabel.....	145

