



# UNIVERSITAS TRISAKTI

FAKULTAS ARSITEKTUR LANSKAP DAN TEKNOLOGI LINGKUNGAN

Kampus A Gedung K Lantai 6 & 7, Jl. Kyai Tapa No. 1, Jakarta Barat 11440

Telp. 021-5602575, 5663232 ext. 8754-8755 | Fax. 021-5602575

Website : <https://faltl.trisakti.ac.id> | E-mail : [faltl@trisakti.ac.id](mailto:faltl@trisakti.ac.id)

## SURAT TUGAS

Nomor: 1687/AK.1.03/FALTL/X/2023

- Dasar : 1. Kalender Akademik Universitas Trisakti Tahun Akademik 2023/2024  
2. Program Mata Kuliah Tahun Akademik 2023/2024
- Menimbang : Dalam rangka pelaksanaan Mata Kuliah Skripsi Semester Gasal Tahun Akademik 2023/2024 di Program Studi Perencanaan Wilayah dan Kota Jurusan Teknik Planologi Fakultas Arsitektur Lanskap dan Teknologi Lingkungan Universitas Trisakti dipandang perlu untuk mengeluarkan Surat Tugas bagi Pelaksana, Pembimbing serta Penguji mata kuliah tersebut.

### MENUGASKAN

- Kepada Yth : Mereka yang namanya tercantum dalam Lampiran Surat Tugas ini Sebagai Tim Pelaksana, Pembimbing, dan Penguji Mahasiswa peserta Skripsi Semester Gasal Tahun Akademik 2023/2024
- Untuk : 1. Tim Pelaksana: melaksanakan kegiatan pelaksanaan Mata Kuliah Skripsi dan mengkoordinasi para Pembimbing Mata Kuliah Skripsi Jurusan Teknik Planologi, FALTL Usakti Semester Gasal Tahun Akademik 2023/2024 ;  
2. Pembimbing: membimbing mahasiswa Mata Kuliah Skripsi yang dibimbing serta memberikan laporan kemajuan tugas bimbingan kepada Koordinator Pelaksana Mata Kuliah Skripsi;  
3. Penguji: memberikan evaluasi pada Sidang Akhir kepada Mahasiswa peserta Mata Kuliah Skripsi Jurusan Teknik Planologi Tahun Akademik 2023/2024;  
4. Melaksanakan tugas ini dengan sebaik-baiknya dan penuh tanggung jawab;  
5. Memberikan laporan hasil kegiatan ini kepada Dekan Fakultas Arsitektur Lanskap dan Teknologi Lingkungan, Universitas Trisakti melalui Ketua Jurusan Teknik Planologi;

Diketahui di : Jakarta

Pada Tanggal : 18 Oktober 2023



Dekan,

*Melati*  
Dr. Melati Ferianita Fachrul, MS  
NIK 1922/USAKTI

#### Tembusan Kepada Yth:

1. Wakil Dekan I;
2. Ketua Jurusan Teknik Planologi;
3. Kasubag Perkuliahan dan Ujian;
4. Disampaikan kepada nama-nama yang bersangkutan.





# UNIVERSITAS TRISAKTI

FAKULTAS ARSITEKTUR LANSKAP DAN TEKNOLOGI LINGKUNGAN

Kampus A Gedung K Lantai 6 & 7, Jl. Kyai Tapa No. 1, Jakarta Barat 11440

Telp. 021-5602575, 5663232 ext. 8754-8755 | Fax. 021-5602575

Website : <https://faltl.trisakti.ac.id> | E-mail : [faltl@trisakti.ac.id](mailto:faltl@trisakti.ac.id)

- I. Lampiran Surat Tugas Nomor : 1687/AK.1.03/FALTL/X/2023  
Tanggal : 18 Oktober 2023
- II. Pelaksana  
Penanggung Jawab : Anindita Ramadhani, S.T., M.T.  
Koordinator Pelaksana : Dr. Ir. Anita Sitawati Wartaman, M.Si.  
Pembantu Pelaksana : Wisely Yahya, ST., M.P.W.K.  
Sekretariat : Miftah Hulzanah

**PEMBIMBING MATA KULIAH SKRIPSI  
PROGRAM STUDI PERENCANAAN WILAYAH DAN KOTA  
JURUSAN TEKNIK PLANOLOGI  
SEMESTER GASAL TAHUN ANGGARAN 2023/2024**

NO	NAMA	NIM	JUDUL SKRIPSI	DOSEN PEMBIMBING
1.	Dewi Saraswati	083001800009	Penilaian Walkability di Kawasan Rawa Buntu Tangerang Selatan	1. Anindita Ramadhani, S.T., M.T. 2. Wisely Yahya, S.T., M.P.W.K.
2.	Hafidha Aulia Setyanida	083001700016	Aksesibilitas Transit-oriented Development	1. Anindita Ramadhani, S.T., M.T. 2. Martina Cecilia Adriana, S.T., M.Sc.
3.	Mirza Gandhi Zamarkhasy	083001900046	Kajian Tingkat Kelayakan Huni (Livability) pada Rusunami dan Rusunawa Tambora	1. Anindita Ramadhani, S.T., M.T. 2. Wisely Yahya, S.T., M.P.W.K.
4.	Ariq Dafa Nur Amara	083001900014	Pengaruh perkembangan permukiman terhadap jumlah ruang terbuka hijau di kota bekasi	1. Anindita Ramadhani, S.T., M.T. 2. Ir. Benny Benyamin Suharto, M.Si.
5.	Dhiya Athaya Khairi	083001900024	Analisis Kinerja Jalur Pejalan Kaki pada Kawasan Berorientasi Transit Stasiun MRT Lebak Bulus	1. Dr. Ir. Anita Sitawati Wartaman, M.Si . 2. Martina Cecilia Adriana, S.T., M.Sc.
6.	Salsa Nendrakinanti Adotin	083001800026	Potensi Pengembangan Desa Tertinggal Long Apari di Kabupaten Mahakam Ulu Kalimantan Timur	1. Dr. Ir. Anita Sitawati Wartaman, M.Si . 2. Herika, S.Si, M.Si, Ph.D.
7.	Bayu Adinugroho	083001900020	Analisis Dampak Alih Fungsi Lahan Terhadap Ketahanan Pangan Wilayah Di Kabupaten Tangerang	1. Dr. Ir. Anita Sitawati Wartaman, M.Si . 2. Ir. Benny Benyamin Suharto, M.Si.
8.	Yulia Ananda	083001900073	Partisipasi Masyarakat Dalam Program Perencanaan Peremajaan Lingkungan (Studi Kasus : Kawasan Kedaung, Kota Tangerang )	1. Dr. Ir. Anita Sitawati Wartaman, M.Si . 2. Wisely Yahya, S.T., M.P.W.K.
9.	Prasetyo adi	083001900060	Lahan pertanian pangan	1. Dr. Ir. Endrawati Fatimah, M.PSt .





# UNIVERSITAS TRISAKTI

FAKULTAS ARSITEKTUR LANSKAP DAN TEKNOLOGI LINGKUNGAN

Kampus A Gedung K Lantai 6 & 7, Jl. Kyai Tapa No. 1, Jakarta Barat 11440

Telp. 021-5602575, 5663232 ext. 8754-8755 | Fax. 021-5602575

Website : <https://faltl.trisakti.ac.id> | E-mail : [faltl@trisakti.ac.id](mailto:faltl@trisakti.ac.id)

NO	NAMA	NIM	JUDUL SKRIPSI	DOSEN PEMBIMBING
			berkelanjutan	2. Ir. Benny Benyamin Suharto, M.Si.
10.	Annisaa Bunga Fajar February	083001700004	Pola Perjalanan Masyarakat Kabupaten Bangkalan Terhadap Jembatan Suramadu	1. Dr. Ir. Endrawati Fatimah, M.PSt . 2. Wisely Yahya, S.T., M.P.W.K.
11.	Pijar Antakusuma	083001700029	Analisis Daya Dukung Lingkungan Pulau Pari	1. Dr. Ir. Endrawati Fatimah, M.PSt . 2. Marselinus Nirwan Luru, ST, .M.Si.
12	Muhammad Dafa Nugraha	083001800018	Faktor-Faktor yang Memengaruhi Alih Fungsi Lahan Pertanian Pangan Berkelanjutan di Kota Bandung	1. Dr. Ir. Endrawati Fatimah, M.PSt . 2. Herika, S.Si, M.Si, Ph.D.
13.	Pradita Ramadhanty	083001600049	Karakteristik pemilihan moda transportasi pada masyarakat yang tidak terlayani jalur angkutan umum (studi kasus: kecamatan pagedangan, kabupaten tangerang)	1. Dr. Ir. Endrawati Fatimah, M.PSt . 2. Wisely Yahya, S.T., M.P.W.K.
14.	Minaty Sahureka	083001900045	Analisis Potensi Pengembangan Wilayah Pesisir Kota Ambon	1. Dr. Ir. Endrawati Fatimah, M.PSt. 2. Anindita Ramadhani, S.T., M.T.
15.	Arsy ammar shafat	083001900015	Penentuan alternatif tempat pembuangan sampah di kabupaten blora	1. Dr. Ir. Endrawati Fatimah, M.PSt . 2. Herika, S.Si, M.Si, Ph.D.
16	Talita Islami	083001600030	Kapasitas adaptasi masyarakat pesisir	1. Dr. Ir. Hanny W. Wiranegara, M.T . 2. Dr. drs. Yayat Supriyatna, MSP.
17.	Ricky hermawan	083001900065	Kinerja Ruang Publik Terhadap Peningkatan Kualitas Alun-Alun Kota Cimahi Berdasarkan Kriteria Ruang Publik	1. Dr. Ir. Hanny W. Wiranegara, M.T. 2. Dr. Ir. Rahel Situmorang, M.Plan.
18.	Devi Dwi Handayani	083002100026	Peferensi Perumahan Menurut Gen Z di Wilayah Jabodetabek	1. Dr. Ir. Hanny W. Wiranegara, M.T. 2. Dr. drs. Yayat Supriyatna, MSP.
19.	Hafizh Ariiq Agam	083001700017	Pengaruh Kepadatan Terhadap Kualitas Lingkungan Permukiman	1. Dr. Ir. Rahel Situmorang, M.Plan. 2. Marselinus Nirwan Luru, ST, .M.Si.
20.	Namida Iffa	083001900055	preferensi pemilihan moda transportasi dari kota bogor menuju kota dki jakarta rute stasiun bogor dan stasiun juanda	1. Dr. Ir. Rahel Situmorang, M.Plan. 2. Martina Cecilia Adriana, S.T., M.Sc.
21	Riska	083001900066	Zonasi kerawanan bencana banjir dikecamatan Lamasi Timur Kabupaten Luwu	1. Dr. Ir. Rahel Situmorang, M.Plan. 2. Herika, S.Si, M.Si, Ph.D.





# UNIVERSITAS TRISAKTI

FAKULTAS ARSITEKTUR LANSKAP DAN TEKNOLOGI LINGKUNGAN

Kampus A Gedung K Lantai 6 & 7, Jl. Kyai Tapa No. 1, Jakarta Barat 11440

Telp. 021-5602575, 5663232 ext. 8754-8755 | Fax. 021-5602575

Website : <https://faltl.trisakti.ac.id> | E-mail : [faltl@trisakti.ac.id](mailto:faltl@trisakti.ac.id)


NO	NAMA	NIM	JUDUL SKRIPSI	DOSEN PEMBIMBING
			Provinsi Sulawesi Selatan	
22.	Muhammad Farhan Rabbani	083001900049	Kajian Potensi Pengembangan Berbasis Eco-settlement Pada Permukiman Nelayan Pantai Mekar, Kecamatan Muara Gembong, Kabupaten Bekasi.	1. Dr. Ir. Rahel Situmorang, M.Plan. 2. Herika, S.Si, M.Si, Ph.D.
23.	Mikael Stanislav Sanda	083001900043	Faktor Penawaran Wisata yang Mempengaruhi Minat Pengunjung Pantai Parangtritis dan Pantai Goa Cemara	1. Marselinus Nirwan Luru, S.T., M.Si. 2. Wisely Yahya, S.T., M.P.W.K.
24.	Muhammad Rizky Firdaus	083001900051	Atraksi wisata perkotaan berdasarkan preferensi pengunjung di jakarta pusat	1. Marselinus Nirwan Luru, S.T., M.Si . 2. Wisely Yahya, S.T., M.P.W.K.

### III. Penguji

1. Dr. Ir Anita Sitawati Wartaman, M.Si.
2. Dr. Ir. Hanny W. Wiranegara, M.T.
3. Dr. Ir. Rahel Situmorang, M.Plan.
4. Dr. Ir. Endrawati Fatimah, M.PSt.
5. Ir. Benny Benyamin Suharto, M.Si.
6. Dr. Drs. Yayat Supriatna, MSP.
7. Marselinus Nirwan Luru, S.T., M.Si.
8. Anindita Ramadhani, S.T., M.T.
9. Herika, S.Si., M.Si., Ph.D.
10. Martina C Andriana, ST., M. Sc.
11. Wisely Yahya, ST., M.P.W.K.



Dekan,

  
Dr. Melati Ferianita Fachrul, MS  
NIK 1922/USAKTI

**BERITA ACARA**

**Sidang Skripsi II**



Pada hari ini Rabu Dua Puluh Empat Januari tahun Dua Ribu Dua Puluh Empat di lantai Tujuh telah dilaksanakan Sidang Skripsi II mahasiswa Program Studi Perencanaan Wilayah dan Kota, Fakultas Arsitektur Lanskap dan Teknologi Lingkungan Universitas Trisakti.


Mahasiswa yang diuji:

Nama : Muhammad Dafa Nugraha

NIM : 083001800018

Judul Tugas Akhir : PERSEPSI MASYARAKAT BERMUKIM DI SEKITAR  
PEMAKAMAN UMUM CIKADUT KECAMATAN  
MANDALAJATI

Pembimbing	Nama	Tanda Tangan
Pembimbing I	Dr. Ir. Endrawati Fastimah, MPSt	
Pembimbing II	Herika, S.Si., M.Si., Ph.D	

Penguji	Nama	Tanda tangan
Ketua Penguji	Dr. Ir. Rahel Situmorang, MPLan	
Anggota Penguji		

Hasil Keputusan Sidang:

Demikian berita acara Sidang Skripsi II ini dibuat dengan sebenar-benarnya.

Mengetahui,  
Ketua Program Studi  
Perencanaan Wilayah dan Kota



Anindita Ramadhani ST., MT  
NIK.3493Usakti

Koordinator Tugas Akhir



Dr. Ir. Anita Sitawati Wartaman, M.  
NIK.2360/Usakti

**PERSEPSI MASYARAKAT BERMUKIM DI SEKITAR PEMAKAMAN  
UMUM CIKADUT KECAMATAN MANDALAJATI, KOTA BANDUNG**

**SKRIPSI**

**Diajukan Sebagai Salah Satu Syarat Untuk Memperoleh Gelar Sarjana  
Strata Satu Program Studi Perencanaan Wilayah dan Kota**

**Oleh:**

**MUHAMMAD DAFA NUGRAHA**

**083001800018**

**PROGRAM STUDI PERENCANAAN WILAYAH DAN KOTA**

**FAKULTAS ARSITEKTUR LANSKAP DAN TEKNIK LINGKUNGAN**

**UNIVERSITAS TRISAKTI**

**JAKARTA**

**2024**



## HALAMAN PENGESAHAN

Skripsi ini diajukan oleh:

Nama : Muhammad Dafa Nugraha

NIM : 083001800018

Program Studi : Perencanaan Wilayah dan Kota


Judul Skripsi : Persepsi Masyarakat Bermukim di Sekitar Pemakaman Umum  
Cikadut Kecamatan Mandalajati, Kota Bandung

Telah berhasil dipertahankan di hadapan Dewan Penguji dan diterima sebagai bagian persyaratan yang diperlukan untuk memperoleh gelar Sarjana pada Program Studi Perencanaan Wilayah dan Kota Fakultas Arsitektur Lanskap dan Teknologi Lingkungan Universitas Trisakti.

### DEWAN PENGUJI


Pembimbing I : Dr. Ir. Endrawati Fatimah, M.PSt

0310016301



Pembimbing II : Herika Muhammad Taki, S.Si., M.Si., Ph.D. (.....)

0306058203



Penguji : Dr. Ir. Rahel Situmorang, M.Plan

0330036001



Ditetapkan di : Jakarta

Tanggal : 24 Januari 2024

## HALAMAN PERNYATAAN ORISINALITAS

**Skripsi ini adalah hasil karya saya sendiri,  
Dan semua sumber baik yang dikutip maupun dirujuk  
Telah saya nyatakan dengan benar.**

**Nama : Muhammad Dafa Nugraha**

**NIM : 083001800018**

**Tanda Tangan :**



**Tanggal : 29 Januari 2024**



**HALAMAN PERNYATAAN PERSETUJUAN PUBLIKASI TUGAS  
AKHIR UNTUK KEPENTINGAN AKADEMIS**

Sebagai sivitas akademik Universitas Trisakti, saya yang bertanda tangan di bawah ini:

Nama : Muhammad Dafa Nugraha

NIM : 083001800018

Program Studi : Perencanaan Wilayah dan Kota

Fakultas : Fakultas Arsitektur Lanskap dan Teknologi Lingkungan

Jenis Karya : Skripsi

Demi pengembangan ilmu pengetahuan, menyetujui untuk memberikan kepada Universitas Trisakti Hak Bebas Royalti Non-Eksklusif (*Non-Exclusive Royalty-Free Right*) atas karya ilmiah saya yang berjudul:

**“Persepsi Masyarakat Bermukim di Sekitar Pemakaman Umum Cikadut  
Kecamatan Mandalajati, Kota Bandung”**

Beserta perangkat yang ada (jika diperlukan). Dengan Hak Bebas Royalti Non Eksklusif ini Universitas Trisakti berhak menyimpan, mengalih media / format-kan, mengelola dalam bentuk pangkalan data (*database*), merawat, dan mempublikasikan Tugas Akhir saya selama tetap mencantumkan nama saya sebagai penulis/pencipta dan sebagai pemilik Hak Cipta. Demikian pernyataan ini saya buat dengan sebenarnya.

Dibuat di Jakarta

Pada Tanggal 29 Januari 2024

Yang Menyatakan



Muhammad Dafa Nugraha

## KATA PENGANTAR

Puji syukur penulis panjatkan kehadirat Tuhan Yang Maha Kuasa karena atas segala kasih dan karunina-Nya sehingga penulis dapat menyelesaikan penyusunan tugas akhir ini dengan baik hingga menghasilkan tugas akhir yang berjudul “Persepsi Masyarakat Bermukim di Sekitar Pemakaman Umum Cikadut Kecamatan Mandalajati, Kota Bandung”. Tugas Akhir ini telah mencapai tahap akhir dan dapat diajukan untuk memenuhi salah satu syarat dalam mencapai gelar sarjana pada program studi Perencanaan Wilayah dan Kota, Fakultas Arsitektur Lanskap dan Teknik Lingkungan, Universitas Trisakti.

Penyelesaian tugas akhir ini tidak lepas dari adanya pihak yang telah membantu dan berkontribusi baik secara langsung maupun tidak langsung. Oleh karena itu, pada kesempatan ini penulis mengucapkan terima kasih yang sebesar-besarnya khususnya untuk:

1. Allah SWT., atas segala kasih penyerta-Nya penulis dapat menyelesaikan tugas akhir ini dengan baik.
2. Ibu Dr. Ir. Endrawati Fatimah, M.PSt selaku dosen pembimbing 1 yang selalu membimbing dengan sabar dan memberikan saran kepada penulis selama proses pengerjaan tugas akhir ini.
3. Bapak Herika Muhammad Taki, S.Si, M.Si, Ph.D. selaku dosen pembimbing 2 yang selalu memberikan arahan dan saran kepada penulis selama proses mengerjakan tugas akhir ini.
4. Ibu Dr. Ir. Rahel Situmorang, MPlan selaku dosen penguji 1 yang telah memberikan kritik, saran dan masukan kepada penulis untuk menyelesaikan tugas akhir ini.
5. Bapak Alm. Ir. Benny Benyamin Suharto, M.Si selaku dosen penguji 2 saat sidang 1 yang telah memberikan ilmu selama perkuliahan dan



memberikan kritik dan masukan kepada penulis untuk melakukan revisi penelitian penulis.

6. Kepada seluruh dosen Perencanaan Wilayah dan Kota Universitas Trisakti yang telah memberikan ilmunya kepada penulis selama masa perkuliahan yang namanya tidak dapat disebutkan satu-persatu.
7. Kedua orang tua serta seluruh keluarga penulis yang selalu memberikan dukungan dan doanya dalam melakukan penyusunan tugas akhir.
8. Teman-teman penulis yang juga senantiasa memberikan dukungan, arahan dan menyemangati dalam melakukan penyusunan tugas akhir.
9. Serta pihak-pihak lain yang telah membantu penulis secara langsung maupun tidak langsung yang tidak bisa penulis sebutkan satu persatu.

Penulis menyadari bahwa dalam penyusunan tugas akhir ini masih banyak terdapat kekurangan baik dalam penulisan maupun materi yang masih perlu disempurnakan. Oleh karena itu, penulis mohon maaf dan selalu mengharapkan kritikan dan saran yang bersifat membangun demi kesempurnaan penyusunan tugas akhir ini. Semoga tugas akhir ini dapat bermanfaat dan dapat digunakan sebagai sumber informasi dan pengetahuan bagi pihak yang membutuhkan.

Jakarta, 21 Januari 2024

Penulis

Muhammad Dafa Nugraha

083001800018

## ABSTRAK

Nama : Muhammad Dafa Nugraha  
NIM : 083001800018  
Judul : Persepsi Masyarakat Bermukim di Sekitar Pemakaman Umum Cikadut Kecamatan Mandalajati, Kota Bandung  
Pembimbing I : Dr. Ir. Endrawati Fatimah, M.PSt  
Pembimbing II : Herika Muhammad Taki, S.Si, M.Si, Ph.D.

Lahan pemakaman sangat dibutuhkan bagi manusia, namun hidup dan menjalani aktivitas berdekatan dengan lahan pemakaman tidak jarang masyarakat menerima dampak, seperti kondisi ekonomi, sosial maupun fisik lingkungan yang berubah. Oleh karena itu, tujuan penelitian ini adalah untuk mengetahui persepsi masyarakat yang bermukim di sekitar pemakaman umum Cikadut di Kecamatan Mandalajati, Kota Bandung. Metode yang digunakan pada penelitian ini menggunakan metode kuantitatif berupa kuesioner dengan menggunakan teknik analisis deskriptif dari hasil skala likert dan pada perkembangan lahan menggunakan teknik analisis *overlay*. Pada perkembangan fisik guna lahan pemakaman umum di Kecamatan Mandalajati dari tahun 2008, 2013, 2018 dan 2023, area pemakaman umum selalu mengalami peningkatan luas lahannya. Dari meningkatnya lahan pemakaman umum ini, lahan pertanian dan perkebunan di Kecamatan Mandalajati mengalami penurunan luas lahan. Pada persepsi, masyarakat berpendapat bahwa bermukim di sekitar pemakaman umum Cikadut memberikan pengaruh maupun dampak yang positif dari aspek fisik dan ekonomi. Pada aspek fisik, masyarakat merasakan adanya pengaruh terhadap kualitas dan kondisi jalan yang semakin membaik, meningkatnya ketersediaan akses komersil, dan aksesibilitas yang baik sehingga tidak menimbulkan kemacetan. Pada aspek ekonomi, masyarakat dapat membuka usaha baru seperti toko makanan, toko perlengkapan kebutuhan pemakaman dan juga terdapat toko bangunan. Usaha-usaha tersebut juga menjadi berkembang apabila ada pendatang ke kelurahan jatihandap dan karang pamulang untuk pergi ke pemakaman umum Cikadut.

**Kata Kunci** : Persepsi Masyarakat, Area Pemakaman, Kecamatan Mandalajati



## ***ABSTRACT***

Name : Muhammad Dafa Nugraha  
NIM : 083001800018  
Title : Perceptions of Communities Living Around The Cikadut  
Public Cemeteries in Mandalajati Sub-district, Bandung City  
Supervisor I : Dr. Ir. Endrawati Fatimah, M.PSt  
Supervisor II : Herika Muhammad Taki, S.Si, M.Si, Ph.D.

Cemetery land is very necessary for humans, but living and carrying out activities adjacent to cemetery land is not uncommon for people to receive impacts, such as changing economic, social and physical environmental conditions. The purpose of this study is to determine the perceptions of people who live around Cikadut public cemeteries in Mandalajati Sub-district, Bandung City. The method used in this research uses quantitative methods in the form of questionnaires using descriptive analysis techniques from the Likert scale results and on land development using overlay analysis techniques. In the physical development of public cemetery land use in Mandalajati Sub-district from 2008, 2013, 2018 and 2023, the public cemetery area always increased in land area. From this increase in public cemetery land, agricultural land and plantations in Mandalajati Subdistrict have decreased in land area. In terms of perception, the community believes that living around the Cikadut public cemetery has a positive influence and impact from the physical and economic aspects. In the physical aspect, the community feels that there is an influence on the quality and condition of roads that are getting better, increasing the availability of commercial access, and good accessibility so as not to cause congestion. On the economic aspect, the community can open new businesses such as food stores, funeral supply stores and building stores. These businesses also grow if there are migrants to the Jatihandap and Karang Pamulang villages to go to the Cikadut public cemetery.

**Keyword** : Community Perception, Cemetery Area, Mandalajati Sub-district

## DAFTAR ISI

<b>DAFTAR ISI .....</b>	<b>ix</b>
<b>BAB I PENDAHULUAN .....</b>	<b>1</b>
1.1 Latar Belakang.....	1
1.2 Rumusan Masalah.....	3
1.3 Tujuan dan Sasaran Penelitian.....	4
1.3.1 Tujuan .....	4
1.3.2 Sasaran .....	4
1.4 Manfaat Penelitian.....	5
1.4.1 Manfaat Praktis .....	5
1.4.2 Manfaat Teoritis.....	5
1.5 Ruang Lingkup Penelitian .....	5
1.5.1 Ruang Lingkup Substansial .....	5
1.5.2 Ruang Lingkup Wilayah .....	5
1.6 Sistematika Pembahasan.....	7
1.7 Kerangka Berpikir .....	8
<b>BAB II TINJAUAN PUSTAKA .....</b>	<b>9</b>
2.1 Lahan .....	9
2.1.1 Penggunaan Lahan Perkotaan.....	9
2.1.2 Perkembangan Lahan.....	12
2.2 Pemakaman.....	14
2.2.1 Tempat Pemakaman Umum.....	14
2.2.2 Kriteria Lokasi Pemakaman Dalam Tata Ruang Kota.....	16



2.3 Permukiman.....	18
2.3.1 Definisi Permukiman .....	18
2.4 Sarana dan Prasarana permukiman perkotaan .....	19
2.5 Persepsi .....	22
2.5.1 Faktor-Faktor yang Memengaruhi Pembentukan Persepsi .....	23
2.6 Tinjauan Penelitian Terdahulu.....	28
<b>BAB III METODE PENELITIAN.....</b>	<b>33</b>
3.1 Pendekatan Penelitian.....	33
3.2 Metode Penelitian .....	33
3.2.1 Skala Likert .....	33
3.2.2 Populasi .....	34
3.2.3 Sampel.....	34
3.3 Metode Analisis Data .....	36
3.3.1 Analisis Overlay.....	36
3.3.2 Analisis Deskriptif .....	38
3.4 Kebutuhan Data .....	38
<b>BAB IV GAMBARAN UMUM .....</b>	<b>39</b>
4.1 Wilayah Administrasi .....	39
4.1.1 Wilayah Administrasi Kecamatan Mandalajati .....	39
4.1.2 Kependudukan .....	42
4.2 Mata Pencaharian .....	45
4.3 Harga Tanah .....	46
4.4 Area Pemakaman Kecamatan Mandalajati.....	46
4.5 Karakteristik Responden.....	48
4.5.1 Umur/Usia.....	48

4.5.2 Lama Tinggal .....	49
4.5.3 Jenis Pekerjaan.....	49
4.5.4 Pendapatan .....	50
4.5.5 Harga Tanah.....	51
4.6 Area Survey .....	52
<b>BAB V ANALISIS &amp; PEMBAHASAN .....</b>	<b>54</b>
5.1 Perkembangan Fisik Guna Lahan Pemakaman Umum Cikadut Kecamatan Mandalajati .....	54
5.1.1 Perkembangan Fisik Guna Lahan Pemakaman Tahun 2008 .....	54
5.1.2 Perkembangan Fisik Guna Lahan Pemakaman Tahun 2013 .....	57
5.1.3 Perkembangan Fisik Guna Lahan Pemakaman Tahun 2018 .....	59
5.1.4 Perkembangan Fisik Guna Lahan Pemakaman Tahun 2023 .....	61
5.2 Persepsi Masyarakat Bermukim Disekitar Pemakaman Umum Kecamatan Mandalajati .....	64
5.2.1 Aspek Ekonomi.....	64
5.2.2 Aspek Sosial.....	72
5.2.3 Aspek Fisik .....	77
<b>BAB VI KESIMPULAN &amp; SARAN .....</b>	<b>83</b>
6.1 Kesimpulan.....	83
6.2 Saran .....	84
<b>DAFTAR PUSTAKA .....</b>	<b>85</b>
<b>LAMPIRAN .....</b>	<b>87</b>



## DAFTAR TABEL

Tabel 1. Kriteria Lokasi Pemakaman.....	17
Tabel 2. Sarana dan Prasarana .....	21
Tabel 3. Tinjauan Penelitian Terdahulu .....	27
Tabel 4. Skoring Skala Likert .....	34
Tabel 5. Interval Kelas .....	36
Tabel 6. Kebutuhan Data.....	38
Tabel 7. Pembagian Administratif dan Luas Wilayah Kecamatan Mandalajati ...	39
Tabel 8. Jumlah Penduduk Berdasarkan Usia dan Jenis Kelamin .....	42
Tabel 9. Jumlah KK di Setiap Kelurahan.....	43
Tabel 10. Jumlah RT dan RW di Setiap Kelurahan .....	44
Tabel 11. Mata Pencaharian di Kecamatan Mandalajati.....	45
Tabel 17. Pembagian Responden Per Kelurahan Di Kecamatan Mandalajati .....	52
Tabel 18. Luas Penggunaan Lahan Kecamatan Mandalajati Tahun 2008 .....	54
Tabel 19. Luas Penggunaan Lahan Kecamatan Mandalajati Tahun 2013 .....	57
Tabel 20. Luas Penggunaan Lahan Kecamatan Mandalajati Tahun 2018 .....	59
Tabel 21. Luas Penggunaan Lahan Kecamatan Mandalajati Tahun 2023 .....	61
Tabel 22. Distribusi Frekuensi Persepsi Masyarakat .....	64
Tabel 24. Distribusi Frekuensi Persepsi Masyarakat .....	66
Tabel 26. Distribusi Frekuensi Persepsi Masyarakat .....	67
Tabel 28. Distribusi Frekuensi Persepsi Masyarakat .....	68
Tabel 30. Distribusi Frekuensi Persepsi Masyarakat .....	71
Tabel 31. Skoring Persepsi Masyarakat Pada Aspek Ekonomi .....	72
Tabel 32. Distribusi Frekuensi Persepsi Masyarakat .....	73
Tabel 33. Pertumbuhan Penduduk Kelurahan Jatihandap dan Karang Pamulang	73
Tabel 34. Distribusi Frekuensi Persepsi Masyarakat .....	74
Tabel 35. Distribusi Frekuensi Persepsi Masyarakat .....	75
Tabel 36. Distribusi Frekuensi Persepsi Masyarakat .....	76
Tabel 38. Skoring Persepsi Masyarakat Pada Aspek Sosial .....	77

Tabel 39. Distribusi Frekuensi Persepsi Masyarakat .....	78
Tabel 41. Distribusi Frekuensi Persepsi Masyarakat .....	79
Tabel 43. Distribusi Frekuensi Persepsi Masyarakat .....	80
Tabel 44. Skoring Persepsi Masyarakat Pada Aspek Fisik .....	81



## DAFTAR GAMBAR

Gambar 1. Peta Ruang Lingkup Wilayah Studi .....	6
Gambar 2. Tahapan Overlay .....	37
Gambar 3. Peta Administrasi Kecamatan Mandalajati .....	41
Gambar 4. Peta Area Pemakaman Kecamatan Mandalajati.....	47
Gambar 5. Diagram Karakteristik Umur/Usia Responden .....	48
Gambar 6. Diagram Karakteristik Lama Tinggal Responden.....	49
Gambar 7. Diagram Karakteristik Jenis Pekerjaan Responden .....	50
Gambar 8. Diagram Karakteristik Pendapatan Responden.....	51
Gambar 9. Diagram Harga Tanah Responden .....	51
Gambar 10. Peta Sebaran Kuesioner.....	53
Gambar 11. Peta Perkembangan Area Pemakaman Kecamatan Mandalajati Tahun 2008.....	56
Gambar 12. Peta Perkembangan Area Pemakaman Kecamatan Mandalajati Tahun 2013.....	58
Gambar 13. Peta Perkembangan Area Pemakaman Kecamatan Mandalajati Tahun 2018.....	60
Gambar 14. Peta Perkembangan Area Pemakaman Kecamatan Mandalajati Tahun 2023.....	62
Gambar 15. Diagram Frekuensi Usaha atau Pekerjaan Responden.....	65
Gambar 16. Diagram Frekuensi Peluang Usaha Responden .....	66
Gambar 17. Diagram Frekuensi Jenis Pekerjaan Responden.....	68
Gambar 18. Diagram Frekuensi Harga Tanah Responden.....	69
Gambar 19. Peta Harga Tanah Kota Bandung .....	70
Gambar 20. Diagram Frekuensi Jenis Gangguan.....	76
Gambar 21. Diagram Frekuensi Fasilitas Umum dan Sosial .....	78
Gambar 22. Diagram Frekuensi Kondisi Jalan .....	80



## DAFTAR LAMPIRAN

<b>Lampiran I</b>	Perkembangan Fisik Guna Lahan Kecamatan Mandalajati
<b>Lampiran II</b>	Kuesioner Penelitian
<b>Lampiran III</b>	Hasil Kuesioner Penelitian
<b>Lampiran IV</b>	Hasil Pengolahan Data-Deskriptif



**BERITA ACARA**

**Sidang Skripsi II**

Pada hari ini Senin Dua Puluh Sembilan Januari tahun Dua Ribu Dua Puluh Empat di lantai Tujuh telah dilaksanakan Sidang Skripsi II mahasiswa Program Studi Perencanaan Wilayah dan Kota, Fakultas Arsitektur Lanskap dan Teknologi Lingkungan Universitas Trisakti.

Mahasiswa yang diuji:

Nama : Annisaa Bunga Fajar February  
NIM : 083001700004  
Judul Tugas Akhir : DAMPAK KEBERADAAN JEMBATAN SURAMADU  
MENURUT PERSEPSI MASYARAKAT KABUPATEN  
BANGKALAN

Pembimbing	Nama	Tanda Tangan
Pembimbing I	Dr. Ir. Endrawati Fatimah, MPSt	
Pembimbing II	Wisely Yahya, ST., M.WPK	

Penguji	Nama	Tanda tangan
Ketua Penguji	Anindita Ramadhani, ST., MT	
Anggota Penguji	Martina Cecilia Adriana, ST., M.Sc	

Hasil Keputusan Sidang:

Demikian berita acara Sidang Skripsi II ini dibuat dengan sebenar-benarnya.

Mengetahui,  
Ketua Program Studi  
Perencanaan Wilayah dan Kota

Anindita Ramadhani ST., MT  
NIK.3493Usakti

Koordinator Tugas Akhir

Dr. Ir. Anita Sitawati Wartaman, M.  
NIK.2360/Usakti

**DAMPAK KEBERADAAN JEMBATAN SURAMADU  
MENURUT PERSEPSI MASYARAKAT KABUPATEN  
BANGKALAN**

**SKRIPSI**

**Diajukan Sebagai Salah Satu Syarat Untuk Memperoleh Gelar Sarjana  
Strata Satu Perencanaan Wilayah dan Kota**

**Oleh:**

**ANNISAA BUNGA FAJAR FEBRUARY**

**083001700004**

**JURUSAN PERENCANAAN WILAYAH DAN KOTA  
FAKULTAS ARSITEKTUR LANSKAP DAN TEKNOLOGI  
LINGKUNGAN  
UNIVERSITAS TRISAKTI  
JAKARTA  
2024**



## HALAMAN PENGESAHAN

Skripsi ini diajukan oleh:

Nama : Annisaa Bunga Fajar February

NIM : 083001700004


Program Studi : Perencanaan Wilayah dan Kota

Judul Skripsi : Dampak Keberadaan Jembatan Suramadu Menurut Persepsi Masyarakat Kabupaten Bangkalan

Telah berhasil dipertahankan di hadapan Dewan Penguji dan diterima sebagai bagian persyaratan yang diperlukan untuk memperoleh gelar Sarjana pada Program Studi Perencanaan Wilayah dan Kota Fakultas Arsitektur Lanskap dan Teknologi Lingkungan Universitas Trisakti.

### DEWAN PENGUJI


Pembimbing I : Dr. Ir. Endrawati Fatimah, MPSt  
0310016301

  
(.....)

Pembimbing II : Wisely Yahya, S.T, M.PWK  
0309069601

  
(.....)

Penguji : Anindita Ramadhani, S.T, M.T

  
(.....)

Penguji : Martina Cecilia Adriana, S.T, M.Sc

  
(.....)

Ditetapkan di : Jakarta

Tanggal : 29 Januari 2024

**HALAMAN PERNYATAAN ORISINALITAS**

**Skripsi ini adalah hasil karya saya sendiri,  
Dan semua sumber baik yang dikutip maupun dirujuk  
Telah saya nyatakan dengan benar.**

**Nama : Annisaa Bunga Fajar February**

**NIM : 083001700004**

**Tanda Tangan :** 

**Tanggal : 29 Januari 2024**



**HALAMAN PERNYATAAN PERSETUJUAN PUBLIKASI  
TUGAS AKHIR UNTUK KEPENTINGAN AKADEMIS**

Sebagai sivitas akademik Universitas Trisakti, saya yang bertanda tangan di bawah ini:

Nama : Annisaa Bunga Fajar February

NIM : 083001700004

Program Studi : Perencanaan Wilayah dan Kota

Fakultas : Fakultas Arsitektur Lanskap dan Teknologi Lingkungan

Jenis Karya : Skripsi

Demi pengembangan ilmu pengetahuan, menyetujui untuk memberikan kepada Universitas Trisakti Hak Bebas Royalti Non eksklusif (*Non-Exclusive Royalty-Free Right*) atas karya ilmiah saya yang berjudul:

**“Dampak Keberadaan Jembatan Suramadu menurut Persepsi Masyarakat  
Kabupaten Bangkalan”**

Beserta perangkat yang ada (jika diperlukan). Dengan Hak Bebas Royalti Non Eksklusif ini Universitas Trisakti berhak menyimpan, mengalih media / format-kan, mengelola dalam bentuk pangkalan data (*database*), merawat, dan mempublikasikan Tugas Akhir saya selama tetap mencantumkan nama saya sebagai penulis/pencipta dan sebagai pemilik Hak Cipta. Demikian pernyataan ini saya buat dengan sebenarnya.

Dibuat di Jakarta  
Pada Tanggal 4 Februari 2024

Yang Menyatakan



Annisaa Bunga Fajar February

## KATA PENGANTAR

Puja dan syukur penulis panjatkan kehadirat Allah SWT karena berkat rahmat dan karunia-Nya penulis dapat menuliskan skripsi yang berjudul “DAMPAK KEBERADAAN JEMBATAN SURAMADU MENURUT PERSEPSI MASYARAKAT KABUPATEN BANGKALAN”, sebagai salah satu syarat untuk menyelesaikan Program Sarjana (S1) Jurusan Perencanaan Wilayah dan Kota Universitas Trisakti. Selama menyusun skripsi ini telah banyak hambatan yang penyusun lewati dan tanpa bantuan banyak pihak tentu akan sulit untuk penyusunan menyelesaikan skripsi ini, untuk itu penyusun mengucapkan terima kasih pada:

1. Kedua orang tua saya, Papa Arif Badrudin dan Mama Mustikasari Damajanti yang telah mendukung, menyemangati, memotivasi saya dalam hal menuntut ilmu sedari dini;
2. Adik kandung saya, Intan Prameswari Putri Mulia yang selalu membantu dan menyemangati saya dalam segala hal;
3. Keluarga besar saya, baik keluarga di Surabaya maupun yang di Cimahi, yang selalu memberikan semangat kepada saya;
4. Sahabat saya, Layla Nur Habibah, yang selalu menerima curahan hati saya dari jaman SMP hingga saat ini dan kepusingan saya selama mengerjakan skripsi ini;
5. Kakak kelas saya waktu SMA, Rani Wulandari yang selalu membantu saya dalam menghadapi kepusingan mengerjakan skripsi ini;
6. Dosen pembimbing saya, Bu Endrawati Fatimah dan Bu Wisely Yahya, yang selalu memberikan semangat dan afirmasi positif kepada saya;



7. Serta teman seperjuangan yang telah menyelesaikan skripsi bersama saya;
8. Teman planologi angkatan 2017 Calista Mutia Gunandar, Hafidha Aulia Setyanida, Safina Fadiyah Lita, Deani Nisa Wahyuni yang selalu membantu dan menyemangati ketika penulis patah semangat.

Jakarta, 02 Januari 2024

ANNISAA BUNGA FAJAR FEBRUARY

083001700004



## ABSTRAK

**Nama** : Annisaa Bunga Fajar February  
**NIM** : 083001700004  
**Judul** : Dampak Keberadaan Jembatan Suramadu Menurut Persepsi Masyarakat Kabupaten Bangkalan

**Pembimbing I** : Dr. Ir. Endrawati Fatimah  
**Pembimbing II** : Wisely Yahya, S. T, M. PWK

Pembangunan infrastruktur memperlancar arus distribusi barang dan jasa. Apabila infrastruktur terus dikembangkan akan menjadi salah satu faktor yang memberikan positif bagi pembangunan ekonomi yang dapat meningkatkan daya saing ekonomi daerah dalam perekonomian nasional dan meningkatkan daya saing ekonomi nasional terhadap perekonomian internasional. Transportasi merupakan urat-nadi kehidupan politik, ekonomi, sosial-budaya, dan pertahanan keamanan nasional yang sangat vital perannya dalam ketahanan nasional. Sistem transportasi yang handal, dengan memiliki kemampuan daya dukung struktur tinggi dan kemampuan jaringan yang efektif dan efisien, dibutuhkan untuk mendukung pengembangan wilayah, pembangunan ekonomi, serta mobilitas manusia, barang dan jasa. Penelitian ini menggunakan analisis skoring untuk mengetahui dampak keberadaan Jembatan Suramadu menurut persepsi masyarakat kabupaten bangkalan. Hasil penelitian menunjukkan bahwa berdasarkan hasil skor rata-rata, pernyataan mempermudah mobilisasi seluruh bernilai di atas 4,0 yang artinya sejak adanya Jembatan Suramadu menurut responden memberikan dampak positif karena mempermudah melakukan perjalanan yang dulunya hanya dapat dilalui menggunakan transportasi air yaitu kapal ferry dan responden harus pergi ke pelabuhan terlebih dahulu agar bisa menyebrang ke Kota Surabaya. Dalam pernyataan kemudahan dalam transportasi umum, nilai tertinggi berada di Kecamatan Labang dengan skor rata-rata 5,0 dan yang terendah di Kecamatan Arosbaya dengan nilai rata-rata 3,3 yang artinya masyarakat di Arosbaya tidak merasakan kemudahan dalam menggunakan transportasi umum. Berdasarkan hasil skor rata-rata, pernyataan mempercepat logistik nilai skor rata-rata tertinggi berada di angka 4,8 yang artinya masyarakat merasakan dampak positif terhadap pengoperasian Jembatan Suramadu yang dulunya harus melewati laut untuk pengiriman logistik dari luar Madura maupun ke luar Madura.

**Kata Kunci:** *Dampak, Jembatan Suramadu, Persepsi Masyarakat*

## ***ABSTRACT***

**Name** : **Annisaa Bunga Fajar February**  
**NIM** : **083001700004**  
**Title** : **Impact Of The Existence Of The Bridge Suramadu According To Public Perception Bangkalan**

**Supervisor I** : **Dr. Ir. Endrawati Fatimah**  
**Supervisor II** : **Wisely Yahya, S. T, M. PWK**

---

Infrastructure development facilitates the flow of distribution of goods and services. If infrastructure continues to be developed will be one of the factors that provide positive for economic development that can improve the competitiveness of regional economies in the national economy and improve the competitiveness of the national economy to the international economy. Transportation is the lifeblood of political, economic, socio-cultural, and national security defense that plays a vital role in national security. A reliable transportation system, with high structural carrying capacity and effective and efficient network capabilities, is needed to support regional development, economic development, and the mobility of people, goods and services. This study uses scoring analysis to determine the impact of the existence of Suramadu Bridge according to the perception of the people of bangkalan Regency. The results showed that based on the results of the average score, the statement facilitates the mobilization of all values above 4.0, which means that since the Suramadu Bridge, according to respondents, it has a positive impact because it makes it easier to travel that used to only be traversed using water transportation, namely ferries and respondents must go to the Port first in order to cross to the city of Surabaya. In the statement of ease in public transportation, the highest value is in Labang district with an average score of 5.0 and the lowest in Arosbaya district with an average value of 3.3 which means that people in Arosbaya do not feel the ease of using public transportation. Based on the results of the average score, the statement accelerating logistics the highest average score value is at 4.8 which means that the community feels a positive impact on the operation of the Suramadu Bridge which used to have to pass through the sea for logistics delivery from outside Madura and outside Madura. it can be concluded that the Suramadu Bridge has a significant impact on mobility with an average value of 13.25 which is in the category of highly agreed and included in the positive impact felt by the community because the community feels the ease of accessibility of transportation infrastructure that previously took quite a long time if you want to go to Surabaya or to another city using Land Transportation.

**Keywords:** *Impact, Suramadu Bridge, Public Perception*

## DAFTAR ISI

ABSTRAK .....	vii
ABSTRACT .....	viii
BAB I .....	1
PENDAHULUAN .....	1
1.1 Latar Belakang .....	1
1.2. Rumusan Masalah .....	4
1.3. Tujuan dan Sasaran Penelitian .....	5
1.4. Manfaat Penelitian .....	6
1.5. Kerangka Berfikir .....	6
1.6. Ruang Lingkup Wilayah .....	7
1.6.1. Ruang Lingkup Wilayah .....	7
1.6.2. Ruang Lingkup Substansi .....	7
1.7. Sistematika Penulisan .....	8
BAB II .....	12
TINJAUAN PUSTAKA .....	12
2.1. Persepsi Masyarakat .....	12
2.2. Infrastruktur Transportasi .....	15
2.3. Dampak infrastruktur transportasi terhadap pertumbuhan wilayah .....	16
2.4. <i>Center-periphery Model</i> .....	17
2.5. Pembangunan Ekonomi .....	18
2.6. Dampak Sosial - Ekonomi Jembatan Suramadu .....	19



2.7	Pembangunan Sosial.....	21
2.8.	Dampak Sosial - Budaya Jembatan Suramadu.....	21
2.9.	Penelitian Terdahulu.....	23
BAB III .....		43
METODE PENELITIAN.....		43
3.1.	Lokasi Penelitian .....	43
3.2.	Pendekatan Penelitian.....	43
3.3.	Variabel Penelitian .....	43
3.4.	Kebutuhan Data .....	45
3.5	Teknik Pengumpulan data .....	45
3.6.	Metode Analisis Data .....	46
BAB IV .....		49
GAMBARAN UMUM .....		49
4.1.	Gambaran Umum Wilayah Kabupaten Bangkalan .....	49
4.1.1.	Profil Kabupaten Bangkalan, Madura .....	49
4.1.2.	Kondisi Geografis Kabupaten Bangkalan.....	50
4.1.3.	Kependudukan Kabupaten Bangkalan.....	52
4.2.	Gerbangkertasusila .....	53
4.3.	Jembatan Suramadu.....	54
4.3.1.	Konstruksi Jembatan Suramadu.....	55
4.4.	Profil Responden .....	58
4.4.1.	Domisili Responden.....	59
4.4.2.	Jenis Pekerjaan Responden.....	59
4.4.3.	Jenis Kendaraan yang Digunakan Untuk Mobilitas Responden.....	60

4.4.4. Tujuan Melakukan Mobilisasi Ke Surabaya.....	61
4.4.5. Kecamatan yang Didatangi Oleh Responden Ketika ke Surabaya ....	62
4.4.6. Frekuensi Responden Mobilisasi ke Kota Surabaya.....	62
4.4.7. Alasan Utama Responden Melakukan Mobilisasi ke Kota Surabaya	63
4.4.8. Usia Responden.....	63
4.4.9 Jenis Kelamin Responden.....	64
BAB V.....	65
ANALISIS DAN PEMBAHASAN.....	65
5.1. Dampak keberadaan Jembatan Suramadu menurut persepsi masyarakat	65
BAB VI.....	91
SIMPULAN DAN SARAN.....	91
6.1 Simpulan.....	91
6.2 Saran.....	91
6.3 Keterbatasan Penelitian.....	92
DAFTAR PUSTAKA.....	93
Lampiran.....	99

## DAFTAR TABEL

Tabel 1. Penelitian Terdahulu .....	23
Tabel 2. Penentuan Variabel .....	42
Tabel 3. Variabel dan Indikator Penelitian .....	44
Tabel 4. Jumlah Responden per Kecamatan .....	46
Tabel 5. Kondisi Geografis Kabupaten Bangkalan .....	50
Tabel 6. Jumlah Penduduk dan Kepadatan Penduduk .....	52
Tabel 7. Jumlah Penduduk Kabupaten Bangkalan 2022 Berdasarkan Kecamatan.....	52
Tabel 8. Jumlah Penduduk Gerbangkertasusila .....	53
Tabel 9. Skor Rata-Rata per Kecamatan di Kabupaten Bangkalan .....	66
Tabel 10. Jaringan Trayek Kabupaten Bangkalan .....	71
Tabel 11. Hasil Analisis Skoring dalam Persepsi Dampak Beroperasinya Jembatan Suramadu Terhadap Aspek Mobilitas .....	73
Tabel 12. Mata Pencaharian .....	75
Tabel 13. Jenis Pekerjaan Masyarakat di Kelurahan Poasia .....	78
Tabel 14. Asal Tujuan Kegiatan Bekerja .....	79
Tabel 15. Kegiatan Berbelanja .....	80
Tabel 16. Obyek Wisata di Kabupaten Bangkalan .....	82
Tabel 17. Hasil Analisis Skoring dalam Dampak Keberadaan Jembatan Suramadu terhadap Aspek Ekonomi .....	83
Tabel 18. Jumlah Migrasi Masuk Kabupaten Bangkalan .....	84
Tabel 19. Angka kriminalitas .....	87

Tabel 20. Rentang Interval Hasil Analisis Kuesioner.....	88
Tabel 21. Hasil Analisis Skoring Dampak Keberadaan Jembatan Suramadu terhadap Aspek Sosial-Budaya .....	88
Tabel 22. Hasil Analisis Sesuai Kategori.....	89





## DAFTAR GAMBAR

Gambar 1.5. Kerangka Berpikir .....	6
Gambar 4.1. 2. Peta Administrasi Kabupaten Bangkalan dan Kota Surabaya .....	51
Gambar 4.3. 1. Konstruksi Jembatan Suramadu .....	56
Gambar 4.4. 1. Domisili Responden.....	59
Gambar 4.4. 2. Jenis Pekerjaan Responden .....	59
Gambar 4.4. 3. Jenis Kendaraan yang Digunakan Untuk Mobilitas Responden.....	60
Gambar 4.4. 4. Tujuan Melakukan Bepergian Ke Kota Surabaya .....	61
Gambar 4.4. 5. Tujuan Kecamatan yang didatangi oleh responden ketika melakukan mobilisasi ke Surabaya .....	62
Gambar 4.4. 6. Frekuensi Responden Melakukan Mobilisasi .....	62
Gambar 4.4. 7. Alasan Utama Responden Melakukan Mobilisasi ke Kota Surabaya.....	63
Gambar 4.4. 8. Usia Responden .....	63
Gambar 4.4. 9. Jenis Kelamin Responden .....	64
Gambar 5. 1. Jenis Pekerjaan.....	75

## DAFTAR LAMPIRAN

Lampiran 1.....	99
-----------------	----

